

# Městský úřad Břeclav

## odbor stavební a životního prostředí

nám. T. G. Masaryka 42/3

Břeclav, 690 81

Číslo jednací: MUBR 145957/2022

V Břeclavi dne 26. 9. 2022

Vyřizuje: Ing. Barbora Kopecká

Telefon: 519 311 420

E-mail: [barbora.kopecka@breclav.eu](mailto:barbora.kopecka@breclav.eu)

### SOUHRNNÉ VYJÁDŘENÍ

Městský úřad Břeclav, odbor stavební a životního prostředí, jako místně příslušný úřad podle ustanovení § 11 zákona č. 500/2004 Sb., správní řád, ve znění pozdějších předpisů (dále jen správní řád) vydává z hlediska jednotlivých složek životního prostředí, památkové péče a příslušných právních předpisů, v souladu s ustanovením § 154 správního řádu stanovisko k záměru:

#### **„Novostavba hasičské zbrojnice Podivín“**

#### **ul. Radniční, na pozemcích parc.č. 886/4, 886/3, 887 a 883 v k.ú. Podivín**

Projektová dokumentace řeší stavbu nové hasičské zbrojnice přímo navazující na objekt stávající radnice (společný klenutý sklep), půdorysných rozměrů cca 28,1 x 13,8 m. Objekt je přízemní, částečně podsklepený, s věží pro sušení hadic.

#### **Zákon č. 289/1995 Sb., o lesích, ve znění pozdějších předpisů:**

V lokalitě se nenacházejí lesní pozemky. Předmětnou akcí tedy nebudou dotčeny zájmy chráněné lesním zákonem.

(Ing. Igor Pavlov, 519 311 242)

#### **Zákon č. 201/2012 Sb., o ochraně ovzduší, ve znění pozdějších předpisů:**

Předmětný záměr je z hlediska ochrany ovzduší možný, vytápění klimatizační jednotkou.

(Božena Oslzlá, 519 311 234)

#### **Zákon č. 185/2001 Sb., o odpadech a o změně některých dalších zákonů, ve znění pozdějších předpisů:**

Předložený záměr je možný. Nebude vydáváno závazné stanovisko z hlediska nakládání s odpady nebo vedlejšími produkty.

(Ing. Kristýna Uhrová, 519 311 218)

#### **Zákon č. 334/1992 Sb., o ochraně zemědělského půdního fondu, ve znění pozdějších předpisů:**

Předložený záměr je možný, nejsou dotčeny zájmy ochrany zemědělského půdního fondu.

(Ing. Vladimíra Kubíková, 519 311 202)

#### **Zákon č. 114/1992 Sb., o ochraně přírody a krajiny, ve znění pozdějších předpisů:**

V případě záměru kácení dřevin je nezbytné postupovat dle vyhlášky č. 189/2013 Sb. o ochraně dřevin a povolování jejich kácení. Ke kácení dřevin je potřebné povolení orgánu ochrany



přírody nebo závazné stanovisko v případě, že se jedná o kácení dřevin pro účely stavebního záměru.

Zeleň na staveništi a v jeho okolí bude chráněna dle normy ČSN 839061 Ochrana stromů, porostů a ploch pro vegetaci při stavebních činnostech.

(Ing. Kristýna Uhrová, 519 311 218)

**Zákon č. 254/2001 Sb., o vodách a o změně některých zákonů (vodní zákon), ve znění pozdějších předpisů:**

Při provádění záměru musí být dodržovány zásady obecné ochrany vod tak, aby nebyla ohrožena kvalita povrchové a podzemní vody v lokalitě, zejména používané mechanizační prostředky musí být v dobrém technickém stavu a musí být dodržena preventivní opatření k zabránění případných úniků ropných látek.

Dešťové vody ze střechy budou likvidovány v souladu s § 5 odst. 3 vodního zákona (akumulace a následní využití, vsakování na pozemku, výpar, anebo, není-li žádný z těchto způsobů možný nebo dostatečný, jejich zadržování a řízené odvádění nebo kombinace způsobů), nemožnost vsakovat bude doložena hydrogeologickým posouzením osoby odborně způsobilé - hydrogeologa.

(Ing. Lucia Vyrubalíková, 519 311 226)

**Zákon č. 20/1987 Sb., o státní památkové péči, ve znění pozdějších předpisů (dále jen „památkový zákon“):**

Předmětná stavba se dotýká zájmů chráněných památkovým zákonem. Samostatné závazné stanovisko podle ust. § 14 památkového zákona bude vydáno na základě samostatné žádosti ze dne 9. 9. 2022.


(Ing. Barbora Kopecká, 519 311 420)

**Své souhrnné vyjádření odůvodňuje Městský úřad, odbor stavební a životního prostředí následovně:**

Dopisem doručeným dne 9. 9. 2022 požádala společnost OK.Atelier s.r.o., se sídlem Pod Zámkem 2881/5, 690 02 Břeclav, IČO 607 44 456, Městský úřad Břeclav, odbor stavební a životního prostředí o souhrnné vyjádření k projektové dokumentaci výše uvedeného záměru. Stavebník: Město Podivín, Masarykovo nám. 192/2, 691 45 Podivín, IČO 002 83 495 K žádosti byla doložena projektová dokumentace vypracovaná žadatelem v 08/2022.

Městský úřad Břeclav, odbor stavební a životního prostředí přezkoumal podanou žádost včetně předložené projektové dokumentace a na základě posouzení vydává toto souhrnné vyjádření. Podmínky a povinnosti byly stanoveny s ohledem na požadavky ochrany jednotlivých složek životního prostředí a památkové péče.

**Poučení:** vyjádření není vydáváno formou rozhodnutí nebo usnesení ve smyslu dílu 6 hlavy VI části druhé správního řádu. Opravu nebo zrušení tohoto vyjádření lze provést podle § 156 správního řádu.



Mgr. Silvie Baštinská  
vedoucí odboru  
v zast. Ing. Barbora Kopecká

**MĚSTSKÝ ÚŘAD  
BŘECLAV** ①

odbor stavební a životního prostředí  
Náměstí T.G.M. 3, PSČ 690 81



**Obdrží:**

OK.Atelier s.r.o., Pod Zámkem 2881/5, 690 02 Břeclav, IČO 607 44 456

**Přílohy:** 1 x PD

**Městský úřad Břeclav**  
**odbor stavební a životního prostředí**  
**oddělení vodního hospodářství, ovzduší a památkové péče**

náměstí T. G. Masaryka 42/3

Břeclav, 690 81

Číslo jednací: MUBR 194073/2022

V Břeclavi dne 29. 12. 2022

*Spisová značka: MUBR-S 186485/2022 ŽP/Ko*

*Vyřizuje: Ing. Barbora Kopecká*

*Telefon: 519 311 420*

*E-mail: barbora.kopecka@breclav.eu*

## ZÁVAZNÉ STANOVISKO

Městský úřad Břeclav, odbor stavební a životního prostředí, oddělení vodního hospodářství, ovzduší a památkové péče, jako věcně a místně příslušný správní orgán státní památkové péče podle ust. § 29 zákona č. 20/1987 Sb., o státní památkové péči, ve znění pozdějších předpisů (dále jen „památkový zákon“), ve znění zákona č. 128/2000 Sb., o obcích, ve znění pozdějších předpisů, ust. § 10 a ust. § 11 zákona č. 500/2004 Sb., správní řád, ve znění pozdějších předpisů (dále jen „správní řád“), po provedeném řízení o vydání závazného stanoviska podle ust. § 149 správního řádu, na základě žádosti společnosti OK.Atelier s.r.o., se sídlem Pod Zámkem 2881/5, 690 02 Břeclav, IČO 607 44 456, zastupující na základě plné moci město Podivín, se sídlem Masarykovo nám. 192/2, 691 45 Podivín, IČO 002 83 495, doručené Městskému úřadu Břeclav dne 30. 11. 2022, tímto v souladu s ust. § 14 odstavce 1 památkového zákona

### vydává

ve věci **přístavby hasičské zbrojnice se zázemím k objektu radnice čp. 192, nemovité kulturní památky zapsané v Ústředním seznamu kulturních památek (dále jen „ÚSKP“) pod rejstříkovým č. 21059/7-1648, v ulici Radniční, na pozemcích parc.č. 886/4, 886/3, 887 a 883 v k. ú. Podivín, okres Břeclav, toto závazné stanovisko:**

přístavba hasičské zbrojnice se zázemím k objektu radnice čp. 192, nemovité kulturní památky zapsané v ÚSKP pod rejstř. č. 21059/7-1648, podle předložené projektové dokumentace pro vydání stavebního povolení „Hasičská zbrojnice, Podivín, Radniční, 691 41 Podivín“, odpovědný projektant Ing. Dalibor Klusáček, držitel ČKAIT č. 1000107 – OK.Atelier s.r.o., Pod Zámkem 2881/5, 690 02 Břeclav, IČO 607 44 456, s datem 08/2022, v ul. Radniční, na pozemcích parc. č. 886/4, 886/3, 887 a 883 v k.ú. Podivín, je podle ustanovení § 14 odstavce 3 památkového zákona a ust. § 9 vyhlášky č. 66/1988 Sb., ve znění pozdějších předpisů, kterou se provádí památkový zákon, **p ř í p u s t n á**, za podmíněk, které zajistí vlastníci:

1. Budou respektovány a zachovány všechny stávající větrací otvory a prvky původního sklepa.
2. V průběhu provádění prací budou svolávány pravidelné kontrolní prohlídky, na které budou přizváni zástupci orgánu památkové péče (MěÚ Břeclav, odbor stavební a životního prostředí), odborné organizace (Národní památkový ústav, úop v Brně) a dodavatele prací, během nichž bude upřesňován postup prací. Tento bude v jejich průběhu řádně dokumentován a dokumentace předána nejpozději do 2 měsíců od ukončení prací orgánu památkové péče.



### Odůvodnění:

Městský úřad Břeclav, odbor stavební a životního prostředí, oddělení vodního hospodářství, ovzduší a památkové péče, jako dotčený orgán podle ustanovení § 29 odst. 2, písm. b) památkového zákona (dále jen „OPP“), posoudil žádost společnosti OK.Atelier s.r.o., se sídlem Pod Zámkem 2881/5, 690 02 Břeclav, IČO 607 44 456, zastupující na základě plné moci město Podivín, se sídlem Masarykovo nám. 192/2, 691 45 Podivín, IČO 002 83 495, kterou obdržel dne 30. 11. 2022, o vydání závazného stanoviska ve věci přístavby hasičské zbrojnice se zázemím k objektu radnice čp. 192, nemovitě kulturní památky zapsané v ÚSKP pod rejstříkovým č. 21059/7-1648, v ulici Radniční, na pozemcích parc.č. 886/4, 886/3, 887 a 883 v k. ú. Podivín.

V souladu s ustanovením § 14 odst. 1 památkového zákona, zamýšlí-li vlastník kulturní památky provést údržbu, opravu, rekonstrukci, restaurování nebo jinou úpravu kulturní památky nebo jejího prostředí, je povinen si předem vyžádat závazné stanovisko příslušného obecního úřadu obce s rozšířenou působností.

Navrhovaná přístavba hasičské zbrojnice se zázemím přímo navazuje na klasicistní objekt radnice, v bezprostřední blízkosti kostela sv. Petra a Pavla, který je výraznou pohledovou, architektonickou i historickou dominantou. Jedná se o významnou lokalitu s více kulturními památkami. Původní objekt hasičské zbrojnice situovaný při komunikaci má být odbourán a odsunut od komunikace, aby byl zajištěn dostatečný prostor pro výjezd hasičské techniky.

Předmětem předložené žádosti je vybudování novostavby – hasičské zbrojnice se zázemím, která je nastavována na torzo původního sklepa s valenými zděnými klenbami, zasahujícího z poloviny také pod samotný objekt radnice. Sklep je přístupný z venkovní části přes historický kamenný portál. V části nástavby zázemí je ze strany od kostela zachováno původní torzo obvodové stěny s okenními otvory. Garáže zbrojnice jsou novostavbou.

Nový objekt je přízemní, k objektu radnice přiléhá obdélníkový „krček“ půdorysných rozměrů cca 14,3 x 9,5 m s výškou hřebene + 7,8 m, na který navazuje čtvercová garáž zbrojnice půdorysných rozměrů 13,8 x 13,8 m, s výškou hřebene + 9,8 m s šachtou na sušení hadic, v nejvyšším bodu stanové střechy s výškou + 13,5 m. Střechy jsou navrženy sedlové s pálenou krytinou červené barvy. Ve spojovacím krčku jsou navrženy - vstup, denní místnost a sociální zařízení, venkovní fasáda má být po zateplení kontaktním zateplovacím systémem opatřena omítkou v cihlově červené barvě. Výplně otvorů jsou navrženy dřevěné. Objekt garáží s trojicí sekčních vrat s prosvětlením má být opatřen fasádní venkovní omítkou s nátěrem v okrové barvě. Okenní výplně jsou také navrženy dřevěné. Zpevněné plochy - betonová zámková dlažba.

V souladu s ustanovením § 14 odst. 6 památkového zákona, byla doručená žádost zaslána dne 2. 12. 2022 pod čj. MUBR 186534/2022 k písemnému vyjádření Národnímu památkovému ústavu, územnímu odbornému pracovišti v Brně (dále jen „NPÚ“), které je podkladem pro vydání závazného stanoviska. Vyjádření NPÚ bylo správnímu orgánu doručeno dne 21. 12. 2022 pod čj. MUBR 193372/2022 (NPÚ-371/100939/2022 - PhDr. Radim Šťastný). Podle písemného vyjádření NPÚ budou zamýšlené práce, podle předložené dokumentace, v souladu se zájmem ochrany dochovaných kulturně historických hodnot objektu a lze je realizovat. Plánovaný objekt hasičské zbrojnice svou hmotou, výškou ani umístěním nenarušuje charakter tohoto cenného historického prostředí.

OPP vzhledem ke skutečnosti, že se jedná o přístavbu přímo navazující na objekt kulturní památky a také vzhledem na skutečnost, že součástí budoucí stavby je také původní objekt sklepa, který zasahuje do objektu radnice a současně pozůstatky obvodových stěn původních budov na pozemcích kulturní památky navrhl dvě výše uvedené podmínky provádění stavby.



Výzvou ze dne 29. 12. 2022, č.j. MUBR 194117/2022 bylo v souladu s ust. § 38 odstavce 1 správního řádu žadateli umožněno nahlédnout do spisového materiálu a podle ust. § 36 správního řádu mu bylo umožněno uplatnit své připomínky a návrhy k předmětu řízení a podmínkám navrženým OPP, se kterými souhlasil, bez připomínek, jak uvedl v přípisu č.j. MUBR 194133/2022 z 29. 12. 2022.

#### Zdůvodnění podmínek:

Podmínka č. 1 vychází ze skutečnosti, že se jedná o kulturní památku, která je svou podstatou dokladem historických konstrukcí a postupů používaných v době vzniku objektu. Stávající, zachované konstrukce jsou dokladem původního řešení stavby. Předmětem ochrany jsou i tradiční technologické postupy, typy výrobků i druh použitého materiálu.

Podmínka č. 2 na svolávání pravidelných kontrolních prohlídek má oporu v památkovém zákoně, zejména v ustanoveních § 29 a § 32, památkového zákona, v nichž je stanoven dohled orgánu památkové péče (MěÚ Břeclav, odbor stavební a životního prostředí) a odborné organizace (Národní památkový ústav územní odborné pracoviště v Brně). Zároveň plyne z povahy věci, že případné dílčí usměrňování může být uplatňováno pouze za přítomnosti všech dotčených stran. Kontrolní prohlídky lze považovat ze jeden z mechanismů účinného dohledu všech složek památkové péče.

#### **Poučení o opravném prostředku:**

Proti tomuto závaznému stanovisku **nelze** v souladu s ustanovením § 149 odst. 1 správního řádu **podat samostatné odvolání**, neboť tento úkon není samostatným rozhodnutím. Pokud toto závazné stanovisko znemožňuje vyhovět výše uvedené žádosti, příslušný stavební úřad v souladu s ustanovením § 149 odst. 6 správního řádu nebude provádět další dokazování a žádost zamítne. **Až proti rozhodnutí příslušného stavebního úřadu je možné podat odvolání**, které umožní, aby bylo v souladu s ustanovením § 149 odst. 7 správního řádu přezkoumáno toto závazné stanovisko.

**Mgr. Silvie Baštinská**

vedoucí odboru

v zast. Ing. Barbora Kopecká, v.r.

otisk razítka

#### **Obdrží:**

Město Podivín, Masarykovo nám. 192/2, 691 45 Podivín, IČO 002 83 495 (v zastoupení)

1. OK.Atelier s.r.o., Pod Zámkem 2881/5, 690 02 Břeclav, IČO 607 44 456 (doručuje se)

#### **Na vědomí:**

Národní památkový ústav, Valdštejnské náměstí 3, Praha – územní odborné pracoviště v Brně, PhDr. Radim Šťastný



**KRAJSKÁ HYGIENICKÁ STANICE  
JIHOMORAVSKÉHO KRAJE SE SÍDLEM V BRNĚ  
JEŘÁBKOVA 4, 602 00 BRNO**

Číslo jednací.: KHSJM 67496/2022/BV/HP  
Spisová značka: S-KHSJM 60180/2022  
  
Vyřizuje: Mgr. Lenka Bučková  
Ing. Martina Cigánková, HOK  
Tel.: 519 305 142  
Email: lenka.buckova@khsbrno.cz

Datovou zprávou

OK. Atelier s.r.o.  
Pod Zámkem 2881/5  
690 02 Břeclav

V Břeclavi dne 15. listopadu 2022

**ZÁVAZNÉ STANOVISKO PRO STAVEBNÍ A ÚZEMNÍ ŘÍZENÍ:  
„HASIČSKÁ ZBROJNICE PODIVÍN“  
NA POZEMCÍCH PARC.Č. 886/4, 886/3, 887, 883 V K.Ú. PODIVÍN**

Stavebník: Město Podivín, Masarykovo nám. 192/2, 691 45 Podivín.

Krajská hygienická stanice Jihomoravského kraje se sídlem v Brně (dále jen „KHS JmK“) jako dotčený správní úřad místně příslušný podle § 82 odst. 1 a věcně příslušný podle § 82 odst. 2 písm. i) zákona č. 258/2000 Sb., o ochraně veřejného zdraví a o změně některých souvisejících zákonů, ve znění pozdějších předpisů (dále jen „zákon č. 258/2000 Sb.“), podle § 77 zákona č. 258/2000 Sb. a § 4 odst. 2 písm. a) zákona č. 183/2006 Sb., o územním plánování a stavebním řádu (stavební zákon), ve znění pozdějších předpisů (dále jen „stavební zákon“), **vydává** v souladu s § 149 odst. 1 a 2 zákona č. 500/2004 Sb., správní řád, ve znění pozdějších předpisů, na základě žádosti o vydání závazného stanoviska pro stavební a územní řízení podané dne 12.10.2022, Městem Podivín, Masarykovo nám. 192/2, 691 45 Podivín. IČO 00283495, zastoupeného plnou mocí společností OK. Atelier s.r.o., Pod Zámkem 2881/5, 690 02 Břeclav IČO: 60744456 (dále také jen „žadatel“), toto

**závazné stanovisko:**

Po zhodnocení souladu předložených podkladů s požadavky předpisů v oblasti ochrany veřejného zdraví, zejména § 2 a § 4 zákona č. 309/2006 Sb., o zajištění dalších podmínek bezpečnosti a ochrany zdraví při práci, ve znění pozdějších předpisů, nařízení vlády 361/2007 Sb., kterým se stanoví podmínky ochrany zdraví při práci, ve znění pozdějších předpisů, § 30, § 32a a § 34 zákona č. 258/2000 Sb. ve spojení s nařízením vlády č. 272/2011 Sb., o ochraně zdraví před nepříznivými účinky hluku a vibrací, ve znění pozdějších předpisů,

KHS JmK s vydáním společného povolení pro stavbu: „Hasičská zbrojnice Podivín“ na pozemcích parc.č. 886/4, 886/3, 887, 883 v k.ú. Podivín,

**souhlasí.**

**Odůvodnění:**

Dne 12.10.2022 byla pod č.j. KHSJM 60180/2022/BV/HP doručena žádost o závazné stanovisko pro společné povolení výše uvedené stavby. Projektovou dokumentaci vypracovala v srpnu 2022 společnost OK. Atelier s.r.o., Pod Zámkem 2881/5, 690 02 Břeclav, Ing. Dalibor Klusáček, ČKAIT: 1000107. Předložená dokumentace byla doplněna dne 09.11.2022 pod č.j. KHSJM 67515/2022/BV/HP o aktualizovanou souhrnnou technickou zprávu a technické údaje k tepelnému čerpadlu.

KHS JmK vydala k demolici stávající požární zbrojnice na parc.č. 886/3, k.ú. Podivín, ZS č.j. KHSJM 38394/2022 /BV/HP dne 28.04. 2022.



Projektová dokumentace řeší novostavbu objektu hasičské zbrojnice v zastavěném území města Podivín, na ulici Radniční. Stará nevyhovující hasičská zbrojnice bude odstraněna a bude uvolněn prostor za původní zbrojnicí pro novou stavbu zbrojnice (demolice není předmětem PD). Posunutím stavby k hranici mezi pozemky par. č. 883 a 886/4 vznikne větší prostor pro bezpečný výjezd hasičské techniky. Hasičská zbrojnice bude užívána pro garážování hasičské techniky a pro zázemí hasičského záchranného sboru Podivín.

Stavba hasičské zbrojnice je navržena jako zděná přízemní stavba tvaru čtverce a obdélníku bez podsklepení. Bude zachován stávající historický sklep s valenými zděnými klenbami, který půdorysně zabíhá pod radniční budovu, která je zapsána v seznamu nemovitých kulturních památek. Stavba bude napojena přípojkami na stávající inženýrské sítě (vodovod, kanalizace, NN). Sjezd je napojen na zpevněnou místní komunikaci v šířce 13,8 m, zpevněná plocha před zbrojnicí bude z betonové zámkové dlažby.

Objekt je členěn na prostory:

1.NP: vstupní hala, sklad, kancelář, špinavá a čistá šatna mužů s přístupem na WC a umývárnu se sprchami, denní místnost, WC muži/ ženy, technická místnost, garáž, věž na sušení hadic.

Ve čtvercovém půdorysu jsou navrženy garáže pro hasičskou techniku (v garáži bude umístěn pojízdný kompresor), sanitární zařízení pro jednotku (WC, umývárna, šatny), z garáže je vytažena čtvercová věž pro sušení hadic. V technické místnosti bude umístěno tepelné čerpadlo a výlevka pro úklid.

Výplně otvorů budou plastové, vrata garáží budou sekční (3ks 1300x2200 mm). Střechy jsou navrženy sedlové s dřevěnou konstrukcí krovu, krytina bude z pálených tašek. Podlahy zázemí mají nášlapnou vrstvu z keramické dlažby, PVC, dřevěné plovoucí podlahy, garáž betonovou stěrku. Stěny sanitárních prostor jsou omyvatelné do v 2,0 m.

Všechny místnosti s trvalým pobytem osob budou osvětleny přirozeně okny. Odvětrání je navrženo přirozeně okny, bezokenní prostory budou větrány nuceně pomocí odtahových ventilátorů s vyústěním na střechu. Garáž bude větrána přirozeně pomocí průvětrníků 300/300 mm nad podlahou a dále 300/300 mm pod stropem do venkovního prostoru. Průvětrníky budou opatřeny protidešťovými žaluziemi. Objekt bude vytápěn teplovodním systémem, zdrojem tepla bude tepelné čerpadlo vzduch-voda. Pro přípravu teplé vody bude sloužit nepřímotopný zásobníkový ohříváč o objemu 300 l.

V návrhu objektu je uvažováno se stavem JPO v počtu 6 členů.

#### Hluková situace

Stavba se nachází dle schváleného územního plánu města Podivín v zastavěném území města v ploše SM – plocha smíšená obytná městská. Realizací navrhované stavby nedojde k výraznému navýšení stávající hlukové zátěže v předmětné lokalitě, kde byla i doteď původní hasičská zbrojnice umístěna. V rámci stavby bude nově osazena venkovní jednotka tepelného čerpadla IVT Air x 170 s hladinou akustického výkonu 64/58 dB. Dle údajů z technického listu výrobce TČ je hladina akustického tlaku u tohoto modelu v 5 m od jednotky 42/36 dB(A) v denním/nočním režimu a v 10 m od jednotky 36/30 dB(A) v denním/nočním režimu. Venkovní jednotka bude umístěna u obvodové stěny jižní fasády v úrovni přízemí. Navazující objekt č.p. 192 je využíván jako radnice města a nejsou v něm umístěny žádné bytové jednotky. Nejbližší stávající objekt k bydlení (RD č.p. 190) má obvodovou stěnu s oknem ve vzdálenosti cca 23 m od venkovní jednotky TČ, další objekt k bydlení (RD č.p. 191) má obvodovou stěnu s okny ve vzdálenosti cca 29 m od venkovní jednotky TČ. V těchto vzdálenostech je předpokládána hladina akustického tlaku nižší než 30 dB a je tak s dostatečnou rezervou zajištěn předpoklad dodržení hygienických limitů hluku pro chráněný venkovní prostor stavby v denní/noční době (50/40 dB, při prokázání tónové složky 45/35 dB).

V období výstavby je nutné dodržovat opatření pro minimalizaci hluku, spočívající v omezení činnosti stavebních mechanismů a stavební dopravy na nejnutnější možnou dobu. Stavební práce budou prováděny pouze v denní době a bude zajištěno dodržování hygienického limitu hluku v souladu s § 12 odst. 9 nařízení vlády č. 272/2011 Sb., o ochraně zdraví před nepříznivými účinky hluku a vibrací, ve znění pozdějších předpisů.

#### Upozornění

Doplnění PD ze dne 09.11.2022 o textovou část STZ bude součástí paré PD předkládané na místně příslušný stavební úřad.



Na základě uvedených skutečností a po zhodnocení zdravotních rizik může být vydáno souhlasné závazné stanovisko k předložené žádosti.

(Podepsáno elektronicky)

v z. Mgr. Lenka Bučková  
Mgr. Lenka Esterková  
vedoucí oddělení hygieny práce  
územního pracoviště Břeclav a Hodonín

Rozdělovník:

- OK. Atelier s.r.o., Pod Zámkem 2881/5, 690 02 Břeclav, IČO:60744456
- KHS Jmk Brno, spis



Pomáhat a chránit

KRAJSKÉ ŘEDITELSTVÍ POLICIE JIHOMORAVSKÉHO KRAJE

Územní odbor Břeclav  
Dopravní inspektorát

Č. j. KRPB-235509-2/ČJ-2022-060406-KAM

Břeclav 18. listopadu 2022

Počet stran: 2

Přílohy: 1/1Městský úřad Podivín  
Stavební úřad  
Masarykovo nám. 180/20  
69145 Podivín**Závazné stanovisko Policie ČR - DI Břeclav k připojení sousední nemovitosti**Místo: **novostavba hasičské zbrojnice na p.č. 886/4, 886/3, k.ú. Podivín**Napojení na: **místní komunikaci p.č. 887, k.ú. Podivín**Investor: *Město Podivín, Masarykovo nám. 192/2, 691 45 Podivín*Žadatel: *OK. Atelier s.r.o., Pod Zámkem 2881/5, 690 02*

Policie České republiky, krajské ředitelství policie Jihomoravského kraje, dopravní inspektorát Břeclav, v souladu s § 10 odst. 4 písm. b), zákona č. 13/1997 Sb., o pozemních komunikacích, ve znění pozdějších předpisů,

**S O U H L A S Í**

s připojením výše uvedené sousední nemovitosti za dodržení podmínek §12 vyhl. MDaS č.104/1997Sb. odst. 1), 2) a 3. Provedení musí odpovídat platným normám, za což zodpovídá investor a v případech, kdy nelze požadavky norem dodržet, je povinen o tomto informovat příslušný úřad. Zřízením stavby nesmí dojít k ohrožení bezpečnosti a plynulosti silničního provozu. Jestliže zřízením napojení dojde ke zhoršení bezpečnosti a plynulosti provozu na pozemních komunikacích, je zřizovatel (investor) povinen na vlastní náklady provést odpovídající úpravy, popř. vjezd odstranit.

Pokud budou výše uvedené podmínky splněny, lze konstatovat, že návrh odpovídá obecným požadavkům na bezpečnost a plynulost provozu na pozemních komunikacích.

Toto vyjádření platí jen pro předloženou dokumentaci a pro rozsah akce v ní uvedený s tím, že se vyjadřujeme pouze ve vztahu k bezpečnosti a plynulosti silničního provozu na pozemních komunikacích v rámci dotčeného dopravního prostoru a veřejného prostranství v kontextu § 1 z. č.

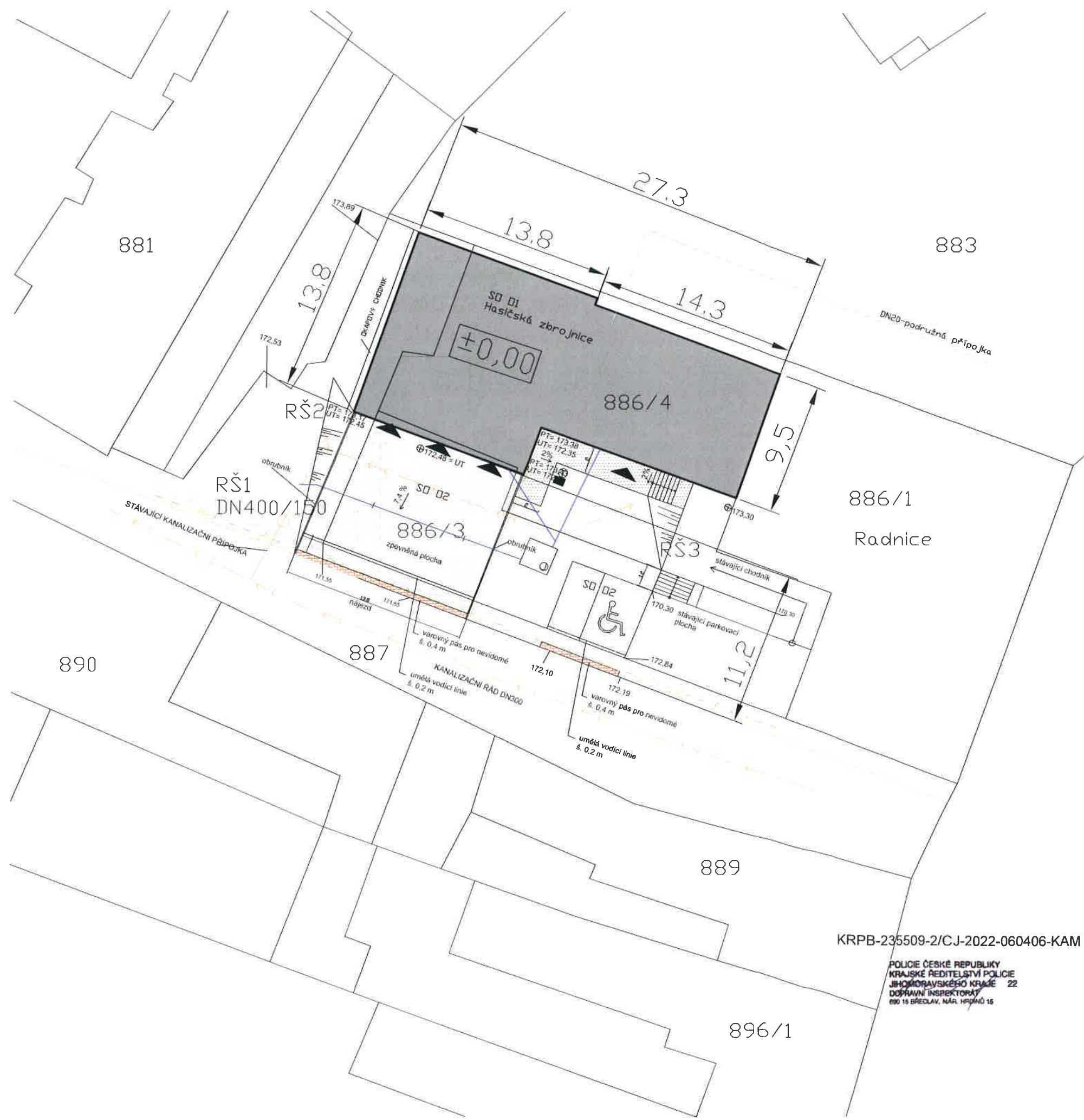
Národních hrdinů 18/15  
690 16 Břeclav



12/1997 Sb., o bezpečnosti a plynulosti provozu na pozemních komunikacích ve znění jeho pozdějších změn a doplnění. Doba platnosti vyjádření končí uplynutím dvou kalendářních let od jeho vydání.

por. Ing. Zdeněk Kamenský  
komisař

npor. Ing. Jiří Mach  
vedoucí oddělení  
schváleno elektronicky



LEGENDA

- REŠENÝ OBJEKT
- NÁJEZD
- NOVÝ CHODNÍK
- HRANICE KN
- STÁVAJÍCÍ CHODNÍK - SKLÁDANÁ BETONOVÁ DLAŽBA
- STÁVAJÍCÍ KOMUNIKACE

STÁVAJÍCÍ INŽENÝRSKÉ SÍTĚ

- STÁVAJÍCÍ KANALIZAČNÍ ŘÁD
- STÁVAJÍCÍ VODOVODNÍ ŘÁD
- STÁVAJÍCÍ PODZEMNÍ VEDENÍ NN
- STÁVAJÍCÍ TRASA KABELU CETIN

PŘÍPOJKY

- STÁVAJÍCÍ KANALIZAČNÍ PŘÍPOJKA
- STÁVAJÍCÍ VODOVODNÍ PŘÍPOJKA
- PŘÍPOJKOVÝ KABEL NN

- JÍMKY NA DEŠŤOVOU VODU, 12m³
- VENKOVNÍ JEDNOTKA TEPELNÉHO ČERPADLA

±0,00= 172,50 Bpv



POZNÁMKY

- PŘED ZAPOČETÍM STAVEBNÍCH PRACÍ ZAJISTÍ INVESTOR VYTYČENÍ VŠECH INŽENÝRSKÝCH SÍTÍ A KABELŮ
- PŘED VLASTNÍM ZAHÁJENÍM STAVBY BUDE PROVEDENO PŘESNÉ VYTYČENÍ POZEMKU OD OPRAVNĚNÉ GEODETICKÉ FIRMY

VÝŠKOVÝ SYSTÉM: BALT PO VYROVNÁNÍ, PODLAHA 1.NP ±0,000 = 161,45 m n.m.

KRPB-235509-2/CJ-2022-060406-KAM

POLICIE ČESKÉ REPUBLIKY  
KRAJSKÉ ŘEDITELSTVÍ POLICIE  
JIHOMORAVSKÉHO KRAJE 22  
DOPRAVNÍ INSPEKTORÁT  
690 15 BŘECLAV, NAŘ. HŘEŠŤO 15

ZODP.PROJEKTANT		VYPRACOVAL	KRESLIL	<div></div> <div>První záměr 28.11.5 690 02 BŘECLAV Tel: 51640251</div>	
Ing. Dalibor KLUSÁČEK		Tadeáš Klusáček	Tadeáš Klusáček		
OBEC: Podivín		KRAJ: Jihomoravský			
INVESTOR: Město Podivín, Masarykovo nám. 192/2, 691 45 Podivín					
AKCE:				MĚŘÍTKO	1:200
Hasičská zbrojnice, Podivín				DATUM	08/2022
Místo stavby: Radniční 691 45 Podivín				ÚČEL	DPS
OBSAH:				ČÍS.ZAK.	2022/028
Koordinační výkres				Č. VÝKR	PARÉ Č.
				C.3	



# Městský úřad Podivín

Masarykovo nám. 192/2

691 45 Podivín

Silniční správní úřad



Toto rozhodnutí nabylo právní moci  
dne: 30. 12. 2022

Městský úřad v Podivíně

dne: 30. 12. 2022  
V Podivíně dne 30. 12. 2022

Č. j.: MUP-2256/2022

## ROZHODNUTÍ

Městský úřad Podivín, silniční správní úřad, podle § 40 odst. 5 zákona č. 13/1997 Sb., o pozemních komunikacích ve znění pozdějších předpisů (dále jen „zákon o pozemních komunikacích“), vykonávající působnost silničního správního úřadu ve věcech místních komunikací, na základě žádosti města Podivín, se sídlem Masarykovo nám. 192/2, 691 45 Podivín, IČ: 00283495 zastoupené společností OK. Atelier s.r.o., se sídlem Pod Zámkem 2881/5, 690 02 Břeclav, IČ: 60744456 podané dne 09.11. 2022, po souhlasu vlastníka místní komunikace město Podivín, Masarykovo nám. 192/2, 69145 Podivín, IČ: 00283495, DIČ : CZ00283495, zastoupené starostou obce Ing. Martinem Důbravou, pověřeným výkonem vlastnických práv (účastník řízení podle § 27 odst. 1 písm. a) správního řádu)

povoluje

**připojení sousední nemovitosti zřízením sjezdu**

na místní komunikaci v Podivíně: **ulice Radniční, Podivín, p.č. 887 v k.ú. Podivín**

místo: **připojena budoucí nemovitost na pozemcích p.č. 886/3 a 886/4 obě v k.ú. Podivín**

účel: **neveřejný sjezd**

odpovědná osoba: Ing. Martin Důbrava, Masarykovo nám. 192/2, 69145 Podivín /žadatel/

### **Zřízení sjezdu se povoluje za splnění těchto podmínek:**

- 1) Sjezd bude proveden při dodržení podmínek pro připojování sousedních nemovitostí k místním komunikacím dle § 12 vyhlášky č. 104/1997 Sb. ve znění pozdějších předpisů, kterou se provádí zákon č. 13/1997 Sb., o pozemních komunikacích.
- 2) Sjezd na místní komunikaci bude vybudován se zpevněním, které vyhovuje předpokládanému zatížení dopravou. Niveleta stávajícího terénu musí zůstat zachována. Požadujeme plynulé navázání na přilehlou komunikaci, nesmí dojít ke změně odtokových poměrů v lokalitě.
- 3) Vybudování vjezdu je investicí žadatele. Tato plocha bude provedena v bezprašné úpravě a z rozebíratelného materiálu. Dojde k odebrání části stávajícího terénu a následně vytvoření podkladové vrstvy - šterkopískového lože pro uložení dlaždic. Při budování vjezdu není dovoleno stavebně zasahovat do stávajícího profilu vozovky. Užíváním pozemku pro vjezd a výjezd vozidel nesmí dojít k omezení ani ohrožení provozu na přilehlé komunikaci. Místo napojení bude plynulé a bezbariérové, směrem k vozovce bude sklopen silniční obrubník. Pozemek zůstává i nadále v majetku obce. Pokud dojde ke zrušení vjezdu ze strany žadatele, materiál je jeho majetkem a po odstranění stavby bude pozemek uveden do původního stavu. Upozorňujeme žadatele na skutečnost, že chodníky a zelené pásy slouží k ukládání inženýrských sítí. Proto doporučujeme před zahájením prací obrátit se na jednotlivé správce těchto sítí a požádat je o jejich vytýčení, aby nedošlo k poškození zařízení. V případě budování těchto veřejně prospěšných staveb nebo v případě nutnosti opravy inženýrské sítě v místě vjezdu je žadatel povinen umožnit zásah do stavby bez nároku na náhradu.

- 4) Práce mohou být zahájeny nejdříve po nabytí právní moci tohoto rozhodnutí, nejpozději však do 3 let od nabytí právní moci rozhodnutí.
- 5) Toto rozhodnutí nenahrazuje ohlášení stavby stavebnímu úřadu dle § 104 odst. 2 písm. o) zák. č. 183/2006 Sb., stavební zákon ve znění pozdějších předpisů.

#### O d ů v o d n ě n í :

Městský úřad Podivín, silniční správní úřad, obdržel dne 09.11. 2022 podání žadatele města Podivín, se sídlem Masarykovo nám. 192/2, 691 45 Podivín, IČ: 00283495 zastoupené společností OK. Atelier s.r.o., se sídlem Pod Zámkem 2881/5, 690 02 Břeclav, IČ: 60744456. Tímto dnem bylo zahájeno správní řízení ve věci povolení sjezdu na místní komunikaci Radniční, Podivín, pozemek p.č. 887 v k.ú. Podivín v rámci stavby „novostavba hasičské zbrojnice s rozšířením parkovacích ploch v Podivíně“, což bylo podle § 47 odst. 1 správního řádu oznámením ze dne 23.12. 2022 oznámeno účastníkům řízení včetně poučení o právu navrhnout důkazy a činit návrhy až do vydání rozhodnutí.

Rozhodnutí bylo vydáno po předchozím souhlasu majetkového správce dotčené pozemní komunikace, tj. město Podivín, Masarykovo náměstí 192/2, 69145 Podivín, IČ: 00283495, DIČ : CZ00283495 zastoupené starostou města, pověřeného výkonem vlastnických práv (účastník řízení podle § 27 odst. 3 správního řádu, který má postavení účastníka řízení podle § 27 odst. 1 písm. a) správního řádu, usnesení Rady města Podivín č. 2.8. ze dne 09.11. 2022).

Po shromáždění všech podkladů a jejich zhodnocení dospěl zdejší silniční správní úřad ve správním řízení k závěru, že žádosti vyhoví a rozhodl dne 30.12. 2022 tak, jak je uvedeno ve výroku tohoto rozhodnutí.

#### P o u č e n í :

Proti tomuto rozhodnutí lze podat odvolání do 15 dnů ode dne jeho doručení ke Krajskému úřadu Jihomoravského kraje, a to písemným podáním u zdejšího Městského úřadu Podivín.

Pokud Vám nebylo předmětné rozhodnutí doručeno poštovním doručovatelem přímo do vlastních rukou, ale ve smyslu § 24 odst. 1 správního řádu bylo uloženo na poště, potom se za den doručení považuje desátý den od tohoto uložení, nikoli až následné faktické převzetí rozhodnutí po uplynutí této desetidenní lhůty. V tomto případě se lhůta pro případné podání odvolání nepočítá od faktického převzetí předmětného rozhodnutí účastníkem řízení, ale už od jedenáctého dne uložení písemnosti na poště.



Ing. Radim Mildner  
úředně oprávněná osoba

Správní poplatek podle zákona č. 634/2004 Sb., o správních poplatcích ve znění pozdějších změn předpisů, ve výši Kč 500,- byl zaplacen dne 30.12. 2022.

**MĚSTSKÝ ÚŘAD**  
691 45 PODIVÍN  
okres Břeclav  
2

#### Účastníci řízení:

OK. Atelier s.r.o., Pod Zámkem 2881/5, 690 02 Břeclav  
Město Podivín, Masarykovo náměstí 192/2, 691 45 Podivín

#### Na vědomí:

OK. Atelier s.r.o., Pod Zámkem 2881/5, 690 02 Břeclav



## Dalibor Klusáček

---

**Od:** Výmola Lubomír <Lubomir.Vymola@susjmk.cz>  
**Odesláno:** úterý 16. srpna 2022 10:10  
**Komu:** klusacek@okatelier.cz  
**Kopie:** Pálková Andrea  
**Předmět:** k č.j.: 15994/2022

Dobrý den, ke stavbě „Hasičská zbrojnice, Podivín“ nemáme připomínky, nejsou dotčeny zájmy SÚS JmK....



### Lubomír Výmola

vedoucí majetko – správního  
oddělení Oblasti Jih

Tel.: +420 547 120 967

Mobil: +420 737 237 131

E-mail: lubomir.vymola@susjmk.cz

příspěvková organizace kraje, Žerotínovo náměstí 449/3,  
Veveří, 602 00 Brno

Oblast Jih  
Lidická 3446/132a  
690 03 Břeclav

[www.susjmk.cz](http://www.susjmk.cz)



MUP1NKJKV83

# MĚSTO PODIVÍN

Masarykovo nám. 192/2, 691 45 Podivín

Váš dopis č.:  
Ze dne:  
Číslo jednací: MUP-2308/2022-REF  
Spisová značka:

Vyřizuje: Blanka Hemzová  
Tel: 519 365 314  
Datum: 13.12.2022

**OK.Atelier s.r.o.**

**Pod Zámkem 2881/5  
690 02 BŘECLAV**

## Sdělení - souhlasné stanovisko

Rada města na své schůzi dne 22.11.2022 projednala Vaši žádost o vyjádření k územnímu a stavebnímu řízení pro stavbu – Hasičská zbrojnice, Podivín – umístěná na pozemcích p.č. 886/4, 886/3, 887 a 883 vše v k.ú. Podivín.

Rada města souhlasí s vydáním územního rozhodnutí a stavebního povolení pro stavbu „Hasičská zbrojnice, Podivín“ dle předloženého projektu.

Toto souhlasné stanovisko nijak nenahrazuje případná další povolení dotčených orgánů.

S pozdravem

Ing. Martin Důbrava  
Digitálně podepsal  
Ing. Martin Důbrava  
Datum: 14.12.2022  
10:24:54 CET

Ing. Martin Důbrava  
starosta města

IČ: 00283495  
DIČ: CZ00283495

Bankovní spojení: KB a.s. Břeclav  
č.ú.: 1625651/0100

E-mail: podatelna@podivin.cz  
Url: www.podivin.cz  
DS: 47gbznw

Telefon: 519 365 311





Archeologický ústav  
AV ČR, Brno



Akademie věd  
České republiky

Městský úřad Podivín  
Stavební úřad  
Masarykovo nám. 192/2  
691 45 Podivín

<b>MĚSTSKÝ ÚŘAD</b> Podivín	
Došlo dne:	<b>-3-02-2023</b>
Č.j.:	<i>gvp-0358/kaz3</i>
Počet listů:	Počet listů příloh:
Zpracovatel: <i>SÚ/STAR</i>	
Ukládací znak:	

Vaše č. j.  
MUP-0305/2023-SÚ-LA

ze dne  
27. 1. 2023

naše č. j.  
ARUB/865/2023  
DS

vyřizuje  
Mgr. Jana Hanušová  
515 911 133

v Brně dne  
31. 1. 2023

### Vyjádření k oznámení o zahájení společného územního a stavebního řízení ke stavbě „Hasičská zbrojnice“ v k. ú. Podivín, okr. Břeclav

Archeologický ústav Akademie věd ČR, Brno, v. v. i., upozorňuje, že výše uvedená stavba se uskuteční na území s archeologickými nálezy. Území dotčené stavbou je chráněno jako veřejný zájem podle zvláštních právních předpisů, zejména dle § 22 odst. 2 zákona č. 20/1987 Sb., o státní památkové péči, v platném znění. Má-li dojít při provádění stavební činnosti na území s archeologickými nálezy k jakýmkoliv zásahům do terénu (skrývka, hloubení výkopů, apod.), je třeba předpokládat narušení nebo odkrytí archeologických nálezů a situací, čímž vzniká nutnost provedení záchranného archeologického výzkumu.

#### POUČENÍ:

1. Stavebník je dle § 22 odst. 2 zákona č. 20/1987 Sb., o státní památkové péči, v platném znění, povinen ohlásit termín zahájení zemních prací již od doby přípravy stavby, Archeologickému ústavu Akademie věd ČR, Brno, v. v. i., a umožnit jemu nebo oprávněné organizaci provedení záchranného archeologického výzkumu na dotčeném území.
2. Pro bezproblémový průběh výzkumu a stavebních prací doporučuje Archeologický ústav Akademie věd ČR, Brno, v. v. i., stavebníkovi splnit oznamovací povinnost alespoň 30 dní před zahájením zemních prací. Na oznámení lze využít formuláře dostupné na <https://www.arub.cz/archeologicke-sluzby/informace-pro-stavebniky/>. Mezi náležitosti oznámení patří mimo jiné předpokládané datum zahájení stavební činnosti a její lokalizace formou uvedení parcelních čísel nebo připojení základní projektové dokumentace.
3. Výzkum je dle § 22 odst. 1 a odst. 2 zákona č. 20/1987 Sb., o státní památkové péči, v platném znění, prováděn na základě dohody uzavřené mezi stavebníkem a Archeologickým ústavem AV ČR nebo oprávněnou organizací. V případě nedohody určí podmínky výzkumu příslušný krajský úřad (srov. § 22 odst. 1 zákona č. 20/1987 Sb., o státní památkové péči, v platném znění).
4. Za standardních okolností je záchranný archeologický výzkum prováděn formou dohledu zemních prací, případně formou plošného terénního výzkumu předstihově nebo souběžně se stavební činností. Konkrétní podmínky provedení záchranného archeologického výzkumu jsou blíže specifikovány v příslušné dohodě, uzavřené mezi stavebníkem a Archeologickým ústavem AV ČR nebo oprávněnou organizací dle § 22 odst. 1 zákona č. 20/1987 Sb., o státní památkové péči, v platném znění.
5. Úhrada nákladů záchranného archeologického výzkumu se řídí ustanovením § 22 odst. 2 zákona



č. 20/1987 Sb., o státní památkové péči, v platném znění.

6. Dojde-li během prací k odkrytí archeologických nálezů mimo záchranný archeologický výzkum, je stavebník povinen neprodleně oznámit tento nález příslušnému stavebnímu úřadu a orgánu státní památkové péče a zároveň učinit opatření nezbytná k tomu, aby nálezy nebyly poškozeny nebo zničeny, tj. především v místě nálezu práce přerušit – viz § 176 zákona č. 183/2006 Sb., stavební zákon, v platném znění.

S pozdravem

Mgr. Jana Hanušová

Referát archeologické památkové péče

Mgr. Jana  
Hanušová

Digitálně podepsal Mgr. Jana Hanušová  
DN: c=CZ, 2.5.4.97=NTRCZ-68081758,  
o=Archeologický ústav AV ČR, Brno,  
v.v.i., ou=33010694, cn=Mgr. Jana  
Hanušová, sn=Hanušová,  
givenName=Jana,  
serialNumber=P867142  
Datum: 2023.01.31 10:17:36 +01'00'



## Vodovody a kanalizace Břeclav, a.s.

Čechova 1300/23, 690 02 Břeclav

IČ: 49455168 DIČ: CZ49455168

bank.spoj.: Komerční banka a.s., č.ú. 1908651/0100

Zapsána v obchodním rejstříku u Krajského soudu v Brně, spisová zn. B.1176

**OK. Atelier, s.r.o.**  
**Pod Zámkem 2881/5**  
**690 02 Břeclav**

**VÁŠ DOPIS ZNAČKY**

**JEDNACÍ ČÍSLO**  
POZ-2022-004745

**VYŘIZUJE**  
Šnajdr Miroslav

**DATUM**  
08.11.2022

### **Podivín - Radniční - Hasičská zbrojnice - Město Podivín**

Název projektu: **Hasičská zbrojnice, Podivín**  
Místo stavby: Podivín, ul. Radniční, parc.č. 886/3, 886/4, 887, 883, k.ú. Podivín  
Investor: Město Podivín, Masarykovo nám. 192/2, 691 45 Podivín  
Zpracovatel PD: OK. Atelier s.r.o., Pod Zámkem 2881/5 690 02 Břeclav  
Žadatel: Ing. Dalibor Klusáček, tel. 602 793 168  
Stupeň PD: územní a stavební řízení

Předložená PD řeší novostavbu hasičské zbrojnice, sjezdu a zpevněných ploch a elektropřípojku.

Vodovodní přípojka je stávající podružná z trubek PE DN 20 mm, délky cca 25 m.

Část kanalizační přípojky, od stoky po hranici pozemku, je stávající. Na ni se napojí nová část kanalizační přípojky s revizní šachtou DN 400.


Srážkové vody ze střech budou svedeny do akumulační jímky s přepadem do kanalizace. Dle Hg posudku je v místě stavby zasakovací podmínky složité.

Vodovody a kanalizace Břeclav, a.s. (dále jen VaK Břeclav, a.s.) **vydává** k předložené dokumentaci **následující stanovisko:**

1. V průběhu stavby je nutno stávající přípojku vody včetně vodoměru a přípojku splaškové kanalizace chránit před možným poškozením.
2. Rozvod vody z veřejného vodovodu nesmí být propojen s rozvodem vody z jiného zdroje.
3. Do kanalizační přípojky se v průběhu realizace stavby nesmí dostat stavební suť nebo zemina.
4. S územní a stavebním řízením pro stavbu "*Hasičská zbrojnice, Podivín*" za předpokladu dodržení výše uvedených požadavků **souhlasíme**.
5. Platnost tohoto stanoviska je omezena na 2 roky od data vystavení.

Příloha: 1x PD

Milan Vojta, MBA, M.A.  
ředitel akciové společnosti



Vodovody a kanalizace  
Břeclav, a.s.

Čechova 1300/23  
690 02 Břeclav



**VYJÁDŘENÍ O EXISTENCI SÍTĚ ELEKTRONICKÝCH KOMUNIKACÍ**  
**společnosti CETIN a.s.**  
**(„Vyjádření“)**

**A VŠEOBECNÉ PODMÍNKY OCHRANY SÍTĚ ELEKTRONICKÝCH KOMUNIKACÍ**  
**společnosti CETIN a.s.**  
**(„Všeobecné podmínky ochrany SEK“)**

toto Vyjádření a Všeobecné podmínky ochrany SEK je vydané dle ustanovení § 101 zákona č. 127/2005 Sb., o elektronických komunikacích a o změně některých souvisejících zákonů, v platném znění („**Zákon o elektronických komunikacích**“), a dle ustanovení § 161 zákona č. 183/2006 Sb., o územním plánování a stavebním řádu, v platném znění („**Stavební zákon**“), a dle příslušných ustanovení zákona č. 89/2012 Sb., občanského zákoníku, v platném znění („**Občanský zákoník**“)

**Číslo jednací: 732579/22**

**Číslo žádosti: 0122 992 688 („Žádost“)**

Název akce („Stavba“)		Hasičská zbrojnice, Podivín
Důvod vydání Vyjádření („Důvod vyjádření“)		Stavební řízení
Žadatel	OK.Atelier s.r.o., kontaktní osoba: Dalibor Klusáček, Pod Zámkem 2881/5, Břeclav, 69002	
Stavebník	Město Podivín, Masarykovo nám. 192/2, Podivín, 69145	
Zájmové území	Okres	Břeclav
	Obec	Podivín
	Kat. území / č. parcely	Podivín
Platnost Vyjádření		<b>8. 8. 2024 („Den konce platnosti Vyjádření“)</b>

Žadatel Žádostí určil a vyznačil Zájmové území, jakož i určil Důvod Vyjádření.

Na základě určení a vyznačení Zájmového území Žadatelem a na základě určení Důvodu Vyjádření vydává společnost CETIN a.s. následující Vyjádření:

**Dojde ke střetu** se sítí elektronických komunikací (dále jen „**SEK**“) společnosti a.s.

- (I) Na Žadatelem určeném a vyznačeném Zájmovém území se vyskytuje SEK společnosti CETIN a.s.;
- (II) Společnost CETIN a.s. **za podmínky splnění bodu (III)** tohoto Vyjádření **souhlasí**, aby Stavebník a/nebo Žadatel, je-li Stavebníkem v Zájmovém území vyznačeném v Žádosti, provedl Stavbu a/nebo činnosti povolené příslušným správním rozhodnutím vydaným dle Stavebního zákona;
- (III) Stavebník a/nebo Žadatel, je-li Stavebníkem je povinen řídit se Všeobecnými podmínkami ochrany SEK, které jsou nedílnou součástí Vyjádření;
- (IV) Pro případ, že bude nezbytné přeložení SEK, zajistí vždy takové přeložení SEK její vlastník, společnost CETIN a.s. Stavebník, který vyvolal překládku SEK je dle ustanovení § 104 odst. 17 Zákona o elektronických komunikacích povinen uhradit společnosti CETIN a.s. veškeré náklady na nezbytné úpravy dotčeného úseku SEK, a to na úrovni stávajícího technického řešení;
- (V) Pro účely přeložení SEK dle bodu (IV) tohoto Vyjádření je Stavebník povinen uzavřít se společností CETIN a.s. Smlouvu o realizaci překládky SEK.

Číslo jednací: 732579/22

Číslo žádosti: 0122 992 688

**Vyjádření je platné pouze pro Zájmové území určené a vyznačené Žadatelem, jakož i pro Důvod Vyjádření stanovený a určený Žadatelem v Žádosti.**

Vyjádření **pozbývá** platnosti i) v Den konce platnosti Vyjádření, ii) změnou rozsahu Zájmového území či změnou Důvodu Vyjádření uvedeného v Žádosti a/nebo iii) jakýmkoliv porušením kterékoliv povinnosti stanovené Všeobecnými podmínkami ochrany SEK, to vše v závislosti na tom, která ze skutečností rozhodná pro pozbytí platnosti Vyjádření nastane nejdříve.

Společnost CETIN a.s. vydáním tohoto Vyjádření poskytla Žadateli pro Žadatelem určené a vyznačené Zájmové území veškeré informace o SEK dostupné společnosti CETIN a.s. ke dni podání Žádosti.


Ze strany společnosti CETIN a.s. může v některých případech docházet ke zpracování Vašich osobních údajů. Ke zpracování Vašich osobních údajů dochází vždy v souladu s platnými právními předpisy. Konkrétní zásady a podmínky zpracování osobních údajů společností CETIN a.s. jsou dostupné na stránce <https://www.cetin.cz/zasady-ochrany-osobnich-udaju>.

V případě dotazů k Vyjádření kontaktujte prosím asistenční linku 238 461 111.

**Přílohami Vyjádření jsou:**

- *Všeobecné podmínky ochrany SEK*
- *Informace k vytýčení SEK ve vlastnictví společnosti CETIN a.s.*
- *Situační výkres (obsahuje Zájmové území určené a vyznačené Žadatelem a výřezy účelové mapy SEK)*

Vyjádření vydala společnost **CETIN a.s.** dne: 8. 8. 2022.



CETIN a.s.  
Českomoravská 2510/19, Libeň  
190 00 Praha 9  
DIČ CZ04084063

102

**VŠEOBECNÉ PODMÍNKY OCHRANY SÍTĚ ELEKTRONICKÝCH KOMUNIKACÍ společnosti CETIN a.s.****1. PLATNOST VŠEOBECNÝCH PODMÍNEK**

- i) Tyto Všeobecné podmínky ochrany sítě elektronických komunikací (dále jen „VPOSEK“) tvoří součást Vyjádření (jak je tento pojem definován níže v článku 2 VPOSEK).
- ii) V případě rozporu mezi Vyjádřením a těmito VPOSEK mají přednost ustanovení Vyjádření, pokud není těmito VPOSEK stanoveno jinak.

**2. DEFINICE**

Níže uvedené termíny, jsou-li použity v těchto VPOSEK a uvozeny velkým písmenem, mají následující význam:

„**CETIN**“ znamená CETIN a.s. se sídlem Českomoravská 2510/19, Libeň, 190 00 Praha 9, IČO: 04084063, zapsaná v obchodním rejstříku vedeném Městským soudem v Praze pod spz. B 20623;

„**Den**“ je kalendářní den;

„**Kabelovod**“ podzemní zařízení sestávající se z tělesa Kabelovodu a kabelových komor, sloužící k zatahování kabelů a ochranných trubek;

„**Občanský zákoník**“ znamená zákon č. 89/2012 Sb., občanský zákoník, ve znění pozdějších předpisů;

„**POS**“ je zaměstnanec společnosti CETIN, pověřený ochranou sítě, Petr Sobotka, tel.: 606 717 056, e-mail: petr.sobotka@cetin.cz;

„**Pracovní den**“ znamená Den, který není v České republice dnem pracovního klidu nebo státem uznaným svátkem;

„**Příslušné požadavky**“ znamená jakýkoli a každý příslušný právní předpis, vč. technických norem, nebo normativní právní akt veřejné správy či samosprávy, nebo jakékoli rozhodnutí, povolení, souhlas nebo licenci, včetně podmínek, které s ním souvisí;

„**Překládka**“ je stavba spočívající ve změně trasy vedení SEK ve vlastnictví CETIN nebo přemístění zařízení SEK ve vlastnictví CETIN; Stavebník, který Překládku vyvolal, je dle ustanovení § 104 odst. 17 Zákona o elektronických komunikacích povinen uhradit společnosti CETIN veškeré náklady na nezbytné úpravy dotčeného úseku SEK, a to na úrovni stávajícího technického řešení;

„**SEK**“ je síť elektronických komunikací ve vlastnictví CETIN;

„**Stavba**“ je stavba a/nebo činnost ve vztahu, k níž bylo vydáno Vyjádření, a je prováděna Stavebníkem a/nebo Žadatelem v souladu s Příslušnými požadavky, povolená příslušným správním rozhodnutím vydaným dle Stavebního zákona;

„**Stavebník**“ je osoba takto označená ve Vyjádření;

„**Stavební zákon**“ je zákon č. 183/2006 Sb., o územním plánování a stavebním řádu;

„**Vyjádření**“ je vyjádření o existenci sítě elektronických komunikací vydané společností CETIN dne 8. 8. 2022 pod č.j. 732579/22;

„**Zájmové území**“ je území označené Žadatelem a/nebo Stavebníkem v Žádosti;

„**Situační výkres**“ je výkres, který je přílohou Vyjádření a obsahuje Zájmové území určené a vyznačené Žadatelem v Žádosti a výřezy účelové mapy SEK;

„**Zákon o elektronických komunikacích**“ je zákon č. 127/2005 Sb., o elektronických komunikacích a o změně některých souvisejících zákonů, ve znění pozdějších předpisů;

„**Žadatel**“ je osoba takto označená ve Vyjádření.

„**Žádost**“ je žádost, kterou Žadatel a/nebo Stavebník požádal CETIN o vydání Vyjádření.

**3. PLATNOST A ÚČINNOST VPOSEK**

Tyto VPOSEK jsou platné a účinné dnem odeslání Vyjádření na i) adresu elektronické pošty Stavebníka a/nebo Žadatele uvedenou v Žádosti nebo ii) adresu pro doručení prostřednictvím poštovní přepravy uvedenou Stavebníkem a/nebo Žadatelem v Žádosti.

**4. OBECNÁ PRÁVA A POVINNOSTI STAVEBNÍKA A/NEBO ŽADATELE**

i) Stavebník, Žadatel je výslovně srozuměn s tím, že SEK je veřejné prospěšným zařízením, byla zřízena ve veřejném zájmu a je chráněna Příslušnými požadavky.

ii) SEK je chráněna ochranným pásmem, jehož rozsah je stanoven (a) ustanovením § 102 Zákona o elektronických komunikacích a/nebo (b) právními předpisy účinnými před Zákonem o elektronických komunikacích, není-li Příslušnými požadavky stanoveno jinak.

iii) Stavebník, Žadatel nebo jím pověřená třetí osoba, je povinen při provádění Stavby nebo jiných prací, při odstraňování havárií a projektování staveb, řídit se Příslušnými požadavky, správnou praxí v oboru stavebnictví a technologickými postupy a je povinen učinit veškerá nezbytná opatření vyžadovaná Příslušnými požadavky k ochraně SEK před poškozením. Povinnosti dle tohoto odstavce má Stavebník rovněž ve vztahu k SEK, které se nachází mimo Zájmové území.

iv) Při zjištění jakéhokoliv rozporu mezi údaji v Situačním výkresu, který je přílohou Vyjádření a skutečným stavem, je Stavebník a/nebo Žadatel povinen bez zbytečného odkladu, nejpozději Den následující po zjištění takové skutečnosti, zjištěný rozpor oznámit POS.

v) Stavebník, Žadatel nebo jím pověřená třetí osoba, je povinen každé poškození či krádež SEK bezodkladně, nejpozději Den následující po zjištění takové skutečnosti, oznámit takovou skutečnost dohledovému centru společnosti CETIN na telefonní číslo +420 238 464 190.

vi) Bude-li Stavebník, Žadatel nebo jím pověřená třetí osoba na společnosti CETIN požadovat, aby se jako účastník správního řízení, pro jehož účely bylo toto Vyjádření vydáno, vzdala práva na odvolání proti rozhodnutí vydanému ve správním řízení, je oprávněn kontaktovat POS.

**5. POVINNOSTI STAVEBNÍKA PŘI PŘÍPRAVĚ STAVBY**

i) Při projektování Stavby je Stavebník povinen zajistit, aby projektová dokumentace Stavby (i) zohledňovala veškeré požadavky na ochranu SEK vyplývající z Příslušných požadavků, zejména ze Zákona o elektronických komunikacích a Stavebního zákona, (ii) respektovala správnou praxi v oboru stavebnictví a technologické postupy a (iii) umožňovala, aby i po provedení a umístění Stavby dle takové projektové dokumentace byla společnost CETIN, jako vlastník SEK schopna bez jakýchkoli omezení a překážek provozovat SEK, provádět údržbu a opravy SEK.

ii) Nebude-li možné projektovou dokumentaci zajistit některý, byť i jeden z požadavků dle předchozího odstavce (i) a/nebo umístění Stavby by mohlo způsobit, že nebude naplněn některý, byť i jeden z požadavků dle předchozího odstavce (i), vyvolá Stavebník Překládku.

iii) Při projektování Stavby, která se nachází nebo je u ní zamýšleno, že se bude nacházet v ochranném pásmu radiových tras společnosti CETIN a překračuje výšku 15 m nad zemským povrchem, a to včetně dočasných objektů zařízení staveniště (jeřáby, konstrukce, atd.) je Stavebník povinen písemně kontaktovat POS za účelem získání konkrétního stanoviska a podmínek k ochraně radiových tras společnosti CETIN a pro určení, zda Stavba vyvolá Překládku. Ochranné pásmo radiových tras v šíři 50m je zakresleno do situačního výkresu, který je součástí tohoto Vyjádření.

**VŠEOBECNÉ PODMÍNKY OCHRANY SÍTĚ ELEKTRONICKÝCH KOMUNIKACÍ společnosti CETIN a.s.**



- (iv) Pokud se v Zájmovém území nachází podzemní silové vedení (NN) ve vlastnictví společnosti CETIN, je Stavebník povinen ve vztahu k projektové dokumentaci zajistit totéž, co je uvedeno pod písm (i) tohoto článku 5, přičemž platí, že Stavebník vyvolá Překládku v případech uvedených pod písm (ii) tohoto článku 5.
- (v) Stavebník je povinen při projektování Stavby, která je stavbou (a) zařízení silových elektrických sítí (VN, VVN a ZVVN) a/nebo (b) trakčních vedení, provést výpočet či posouzení rušivých vlivů na SEK, zpracovat ochranná opatření, to vše dle a v souladu s Příslušnými požadavky. Stavebník je povinen nejpozději třicet (30) Dnů před podáním žádosti o vydání příslušného správního rozhodnutí k umístění Stavby dle Stavebního zákona předat POS výpočet či posouzení rušivých vlivů na SEK a zpracovaná ochranná opatření.
- (vi) Je-li Stavba v souběhu s Kabelovodem, nebo Kabelovod kříží, je Stavebník povinen nejpozději ke Dni, ke kterému započne se zpracováním projektové dokumentace ke Stavbě, oznámit POS a projednat s POS (a) veškeré případy, kdy trajektorie podvrtní a protlaků budou vedeny ve vzdálenosti menší, než je 1,5 m od Kabelovodu a (b) jakékoliv výkopové práce, které budou nebo by mohly být vedeny v úrovni či pod úrovní Kabelovodu nebo kabelové komory.
- (vii) Je-li Stavba umístěna nebo má být umístěna v blízkosti Kabelovodu, ve vzdálenosti menší, než jsou 2 m nebo kříží-li Stavba Kabelovod ve vzdálenosti menší, než je 0,5 m nad nebo kdekoliv pod Kabelovodem, je Stavebník povinen předložit POS k posouzení zakreslení Stavby v příčných řezech, přičemž do příčného řezu je Stavebník rovněž povinen zakreslit profil kabelové komory.

## 6. POVINNOSTI STAVEBNÍKA PŘI PROVÁDĚNÍ STAVBY

- (i) Stavebník je před započítím jakýchkoliv zemních prací ve vztahu ke Stavbě povinen výtýčit trasu SEK na terénu dle Příslušných požadavků a dle Stavebního zákona. S výtýčenou trasou SEK je Stavebník povinen seznámit všechny osoby, které budou anebo by mohly zemní práce ve vztahu ke Stavbě provádět. V případě porušení této povinnosti bude Stavebník odpovědný společnosti CETIN za náklady a škody, které porušením této povinnosti společnosti CETIN vzniknou a je povinen je společnosti CETIN uhradit.
- (ii) Pět (5) Pracovních dní před započítím jakýchkoliv prací ve vztahu ke Stavbě je Stavebník povinen oznámit společnosti CETIN, že zahájí práce či činnosti ve vztahu ke Stavbě. Písemné oznámení dle předchozí věty zašle Stavebník na adresu elektronické pošty POS a bude obsahovat minimálně číslo jednací Vyjádření a kontaktní údaje Stavebníka.
- (iii) Stavebník je povinen zabezpečit a zajistit SEK proti mechanickému poškození, a to zpravidla dočasným umístěním silničních betonových panelů nad kabelovou trasou SEK. Do doby, než je zajištěna a zabezpečena ochrana SEK proti mechanickému poškození, není Stavebník oprávněn přejíždět vozidly nebo stavební mechanizací kabelovou trasu SEK. Při přepravě vysokých nákladů nebo při projíždění stroji, vozidly či mechanizací pod nadzemním vedením SEK je Stavebník povinen prověřit, zda výška nadzemního vedení SEK je dostatečná a umožňuje spolehlivý a bezpečný způsob přepravy nákladu či průjezdu strojů, vozidel či mechanizace.
- (iv) Při provádění zemních prací v blízkosti SEK je Stavebník povinen postupovat tak, aby nedošlo ke změně hloubky uložení nebo prostorového uspořádání SEK. V místech, kde SEK vystupuje ze země do budovy, rozváděče, na sloup apod. je Stavebník povinen vykonávat zemní práce se zvýšenou mírou opatrnosti, výkopové práce v blízkosti sloupů nadzemního vedení SEK je Stavebník povinen provádět v takové vzdálenosti od sloupu nadzemního vedení SEK,

kteřá je dostatečná k tomu, aby nedošlo nebo nemohlo dojít k narušení stability sloupu nadzemního vedení SEK. Stavebník je povinen zajistit, aby jakoukoliv jeho činností nedošlo bez souhlasu a vědomí společnosti CETIN (a) ke změně nivelety terénu, a/nebo (b) k výsadbě trvalých porostů, a/nebo (c) ke změně rozsahu a změně konstrukce zpevněných ploch. Pokud došlo k odkrytí SEK, je Stavebník povinen SEK po celou dobu odkrytí náležitě zabezpečit proti prověšení, poškození a odcizení.

- (v) Zjistí-li Stavebník kdykoliv během provádění prací ve vztahu ke Stavbě jakýkoliv rozpor mezi údaji v projektové dokumentaci a skutečností, je povinen bezodkladně přerušit práce a oznámit zjištěný rozpor na adresu elektronické pošty POS. Stavebník není oprávněn pokračovat v pracích ve vztahu ke Stavbě do doby, než získá písemný souhlas POS s pokračováním prací.
- (vi) Stavebník není bez předchozího písemného souhlasu společnosti CETIN oprávněn manipulovat s kryty kabelových komor, jakkoliv zakrývat vstupy do kabelových komor, a to ani dočasně, vstupovat do kabelových komor, jakkoliv manipulovat s případně odkrytými prvky SEK či s jakýmkoliv jiným zařízením se SEK souvisejícím. Rovněž bez předchozího písemného souhlasu společnosti CETIN není Stavebník oprávněn umístit nad trasou Kabelovodu jakoukoliv jinou síť technické infrastruktury v podélném směru.
- (vii) Byla-li v souladu s Vyjádřením a těmito VPOSEK odkryta SEK je Stavebník povinen tři (3) Pracovní dny před zakrytím SEK písemně oznámit POS zakrytí SEK a vyzvat ho ke kontrole před zakrytím. Oznámení Stavebníka dle předchozí věty musí obsahovat minimálně předpokládaný Den zakrytí, číslo jednací Vyjádření a kontaktní údaje Stavebníka. Stavebník není oprávněn provést zakrytí do doby, než získá písemný souhlas POS se zakrytím.

## 7. ROZHODNÉ PRÁVO

Vyjádření a VPOSEK se řídí českým právem, zejména Občanským zákoníkem, Zákonem o elektronických komunikacích a Stavebním zákonem. Veškeré spory z Vyjádření či VPOSEK vyplývající budou s konečnou platností řešeny u příslušného soudu České republiky.

## 8. PÍSEMNÝ STYK

Písemným stykem či pojmem „písemně“ se pro účely Vyjádření a VPOSEK rozumí předání zpráv jedním z těchto způsobů:

- v listinné podobě;
- e-mailovou zprávou se zaručeným elektronickým podpisem dle zák. č. 227/2000 Sb., o elektronickém podpisu a o změně některých dalších zákonů (zákon o elektronickém podpisu), ve znění pozdějších předpisů;

## 9. ZÁVĚREČNÁ USTANOVENÍ

- (i) Stavebník, Žadatel nebo jím pověřená třetí osoba je počínaje Dnem převzetí Vyjádření povinen užít informace a data uvedená ve Vyjádření pouze a výhradně k účelu, pro který mu byla tato poskytnuta. Stavebník, Žadatel nebo jím pověřená třetí osoba není oprávněn informace a data rozmnožovat, rozšiřovat, pronajímat, půjčovat či jinak umožnit jejich užívání třetí osobou bez předchozího písemného souhlasu společnosti CETIN.
- (ii) Pro případ porušení kterékoliv z povinností Stavebníka, Žadatele nebo jím pověřené třetí osoby, založené Vyjádřením /nebo těmito VPOSEK je Stavebník, Žadatel či jím pověřená třetí osoba odpovědný za veškeré náklady a škody, které společnosti CETIN vzniknou porušením povinností Stavebníka, Žadatele nebo jím pověřené třetí osoby.

Číslo jednací: 732579/22

Číslo žádosti: 0122 992 688

## Informace k vytyčení SEK

V případě požadavku na vytyčení PVSEK společnosti CETIN a.s. se, prosím, obračejte na společnosti uvedené níže.

### **CETIN a.s. - středisko Morava jih**

se sídlem: Českomoravská 2510/19, Libeň, 190 00 Praha 9  
IČ: 04084063 DIČ: CZ04084063  
kontakt: tel: 238462110 obslužná doba po-pa 7 - 15 hod

### **Vegacom, a.s. - výhradní dodavatel společnosti CETIN a.s.**

se sídlem: Novodvorská 1010/14, 142 01 Praha 4  
IČ: 25788680 DIČ: CZ25788680  
kontakt: Luboš Bodzík, mobil: 603855439, e-mail: bodzik@vegacom.cz  
Jaromír Kovalčík (pro okres Hodonín), mobil: 725936197, e-mail: kovalcik@vegacom.cz

### **CONTENT, s.r.o.**

se sídlem: Karlov 1246, 594 01 Velké Meziříčí, pobočka: Okružní 28/18, 591 01 Žďár nad Sázavou  
IČ: 63492164 DIČ: CZ63492164  
kontakt: Martin Kalina, tel/fax: 566521721, mobil: 777702117, e-mail: kalina@content-vm.cz, vytycenisiti@seznam.cz

### **Jiří Novotný, Montáž, údržba a servis tel.sítí - okr. Třebíč, Znojmo**

se sídlem: Akad. Práta 524, 675 55 Hrotovice, okr. Třebíč  
IČ: 72377259 DIČ:  
kontakt: Jiří Novotný, tel.: 568860888, mobil: 777318588, e-mail: novotny.hrotovice@seznam.cz

### **Josef Joura**

se sídlem: Okřešice 53, okres Třebíč, 674 01  
IČ: 88282091 DIČ: CZ6312180820  
kontakt: Josef Joura, mobil: 602578674, e-mail: josefjoura@seznam.cz

### **Karel Horský**

se sídlem: Poličská 877/36, 568 02 Svitavy - Předměstí  
IČ: 01377841 DIČ:  
kontakt: Karel Horský, mobil: 602 483 023, e-mail: k.horsky.sy@gmail.com

### **Radim Zabloudil**

se sídlem: Tábor 2356/28a, 602 00 Brno - Žabovřesky  
IČ: 74899589 DIČ: CZ6210151585  
kontakt: Radim Zabloudil, mobil: 602760276, e-mail: radim.zabloudil@seznam.cz

### **Sitel, spol. s r.o., oblast Brno**

se sídlem: Vinohradská 74, 618 00 Brno-Černovice  
IČ: 44797320 DIČ: CZ 44797320  
kontakt: Vladimír Holík, mobil: 602171192, e-mail: vholik@sitel.cz

### **STRATEL**

se sídlem: Na březině 340 Rozdrojovice, 664 34 Brno-venkov  
IČ: 26259427 DIČ: CZ26259427  
kontakt: Daniel Stráský, tel/fax: 546221222, mobil: 602770022, e-mail: stratel@stratel.cz



Číslo jednací: 732579/22

Číslo žádosti: 0122 992 688

**TEMO Brno s.r.o**

se sídlem: Hutařova 21, 612 00 Brno

IČ: 49436821

DIČ:

kontakt: Milan Král, tel.: 541216221, fax: 541213221, mobil: 602544583, e-mail: vytycenio2@centrum.cz

**UniCab, s.r.o.,**

se sídlem: Švehlova 44, 664 00 Šlapanice

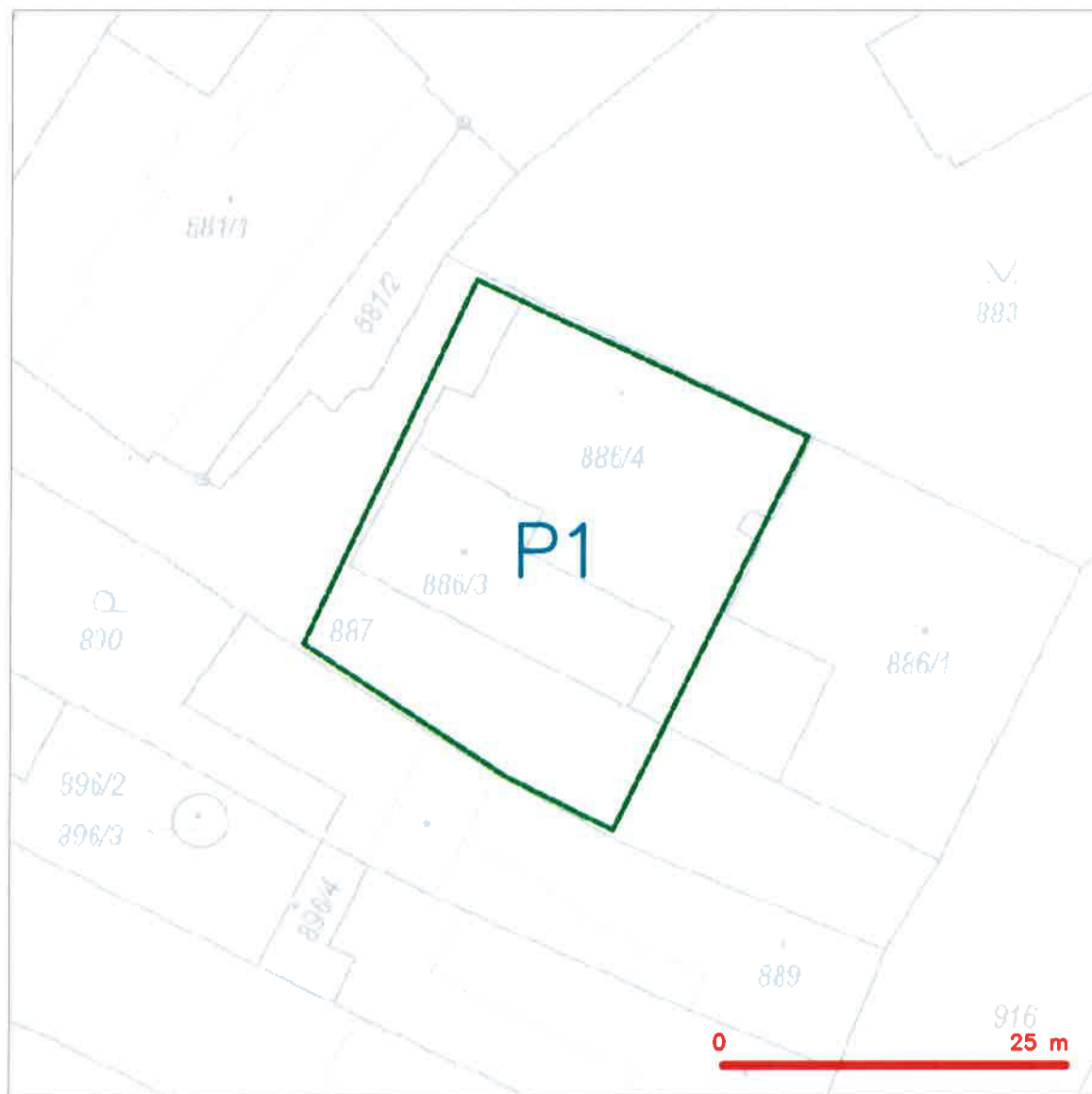
IČ: 26961873

DIČ: CZ26961873

kontakt: Dita Schulzová, tel.: 548220344, e-mail: unicab@unicab.cz



## SITUAČNÍ VÝKRES - ZÁJMOVÉ ÚZEMÍ



### LEGENDA

----- hranice zájmového území k vyjádření

*Kauf*  
CETIN a.s.  
Českomoravská 2510/19, Libeň  
190 00 Praha 9  
DIČ: CZ04084063  
102

## SITUAČNÍ VÝKRES - POLYGON 1



### LEGENDA

- hranice zájmového území k vyjádření
- NV přípojka, území s NV přípojkou CETIN
- zaměřený průběh metalického kabelu
- zaměřený průběh optického kabelu, HDPE trubky nebo souběh optického a metalického kabelu
- nezaměřený průběh metalického kabelu
- nadzemní síť cizí

- nezaměřený průběh optického kabelu, HDPE trubky nebo souběh optického a metalického kabelu
- rudové síť, ochranné pásmo radové síť
- nadzemní síť
- neprovozovaná síť
- podzemní síť cizí
- síť s NV



EG.D, a.s., Lidická 1873/36, Černá Pole, 602 00 Brno

OK.Atelier s.r.o.  
Dalibor Klusáček  
Pod Zámkem 2881/5  
69002 Břeclav

Hodonín 08.08.2022

**EG.D, a.s.**

Poskytování informací k sítím  
Husova 3947/1  
695 01 Hodonín  
www.egd.cz

Eva Opršalová  
T +420-51830-5249  
eva.oprsalova@egd.cz

Naše značka  
E7456-26199439

**Vyjádření o existenci zařízení distribuční soustavy (elektrická síť) ve vlastnictví EG.D, a.s. a podmínkách práce v jeho blízkosti**

Investor stavby: Město Podivín  
Název stavby: Hasičská zbrojnice, Podivín  
Místo stavby: KÚ Podivín (723835), žadatelem vyznačené  
zájmové území

Toto vyjádření slouží pro informaci o stávajícím elektrickém zařízení distribuční soustavy, vlastněném a provozovaném společností EG.D, a.s., a **není** vyjádřením pro územní a stavební řízení.

V zájmovém území výše uvedené stavby se nachází:  
Podzemní vedení NN

Ke stavbě a činnosti v ochranných pásmech zařízení distribuční soustavy je investor povinen zajistit si písemný souhlas ve smyslu § 46 odst. 11 zákona č. 458/2000 Sb., o podmínkách podnikání a výkonu státní správy v energetických odvětvích, v platném znění.

Souhlas se stavbou a činností v ochranném pásmu a souhlas se stavbou v bezpečnostním pásmu zařízení distribuční soustavy plynu uděluje EG.D, a.s. (dále jen EGD). S podáním žádosti o souhlas, prosím, předložte projektovou dokumentaci stavby s podrobným zákresem a okótováním umístění stavby v ochranném, případně bezpečnostním pásmu. Žádost můžete podat elektronicky na **www.egd.cz - Souhlas s činností a stavbou v ochranném pásmu.**

Kontakty na správce zařízení jsou uvedeny v závěru tohoto vyjádření.

Dovolte, abychom Vás upozornili, že při provádění zemních nebo jiných prací, které mohou ohrozit předmětné distribuční a sdělovací zařízení, jste povinni dle zákona č. 309/2006 Sb. a nařízení vlády č. 591/2006 Sb. učinit veškerá opatření, aby nedošlo ke škodám na výše uvedeném zařízení,

**Sídlo společnosti:**

Lidická 1873/36  
Černá Pole  
602 00 Brno  
Společnost je zapsána  
v Obchodním rejstříku  
vedeném Krajským soudem  
v Brně, v oddílu B, vložce 8477  
IČ: 280 85 400  
DIČ: CZ28085400





na majetku nebo na zdraví osob elektrickým proudem, zejména tím, že zajistíte:

1. Objednání přesného vytyčení distribuční sítě (trasy kabelu) v terénu, a to nejméně 14 dnů před zahájením prací v blízkosti podzemního kabelového vedení. V případě, že nebude možné trasu kabelu bezpečně určit pomocí vytyčovacího zařízení, je investor zemních prací povinen pro jednoznačné stanovení jeho polohy provést na určených místech a v nezbytném rozsahu ruční odkrytí kabelu podle pokynů zaměstnanců EGD.
2. Provádění zemních prací v ochranném pásmu kabelového vedení výhradně klasickým ručním náradím bez použití jakýchkoli mechanismů s nejvyšší opatrností, nebude-li provozovatelem zařízení stanoveno jinak.
3. Výkopové práce v blízkosti nadzemního vedení budou prováděny tak, aby nedošlo k narušení stability podpěrných bodů a uzemňovací soustavy nebo nebyl jinak ohrožen provoz zařízení a bezpečnost osob. Zároveň požadujeme dodržovat platná ustanovení norem ČSN EN 50 110-1 a PNE 33 3302, zvláště pak minimální dovolené vzdálenosti od vedení:

Minimální dovolené vzdálenosti	Holé vodiče	Izolované vodiče
<b>Nad budovami</b>		
Nad neschůdnými částmi (sklon větší než 15°), vzdorující ohni	0,5 m	0,3 m
Nad schůdnými částmi (sklon menší nebo roven 15°), vzdorující ohni	4 m	3 m
<b>Na budovách</b>		
K budovám a jejich částem nebo vybavením	0,2 m	0,1 m
<b>Kolem zedních oken</b>		
Před oknem (pouze stávající vedení)	2 m	1 m
Nad oknem	0,2 m	0,1 m
Vedle okna	0,5 m	0,5 m
Pod oknem	1 m	1 m
<b>Kolem střešních oken</b>		
Před oknem	3 m	2 m
Nad oknem	1 m	1 m
Vedle okna	1 m	1 m



Pod oknem	1 m	1 m
-----------	-----	-----

4. Při provádění stavebních prací nesmí dojít k poškození a znepřístupnění zařízení distribuční soustavy.
5. 5. Ohlášení jakéhokoliv poškození distribučního a sdělovacího zařízení na telefonním čísle Nonstop linky EGD **800 22 55 77**.

**Kontakty správců zařízení:**

**VN+NN:**

Regionální správa, Marián Tomko, tel.: 51830-5231, mail: marian.tomko@egd.cz

**Vyjádření má platnost do 08.08.2024.**

Upozorňujeme Vás na možnou polohovou odchylku vedení v přiložené situaci s informativním zákresem sítí.

Do přiložené a námi orazítované situace jsme informativně zakreslili:

- zeleně plně podzemní vedení NN
- zeleně čárkovaně nadzemní vedení NN
- polygon s černým obrysem podzemní chránička
- fialově plně zrušené podzemní vedení

**Při vytyčení trasy zařízení i ke kontrole před záhozem a ke všem dalším, souvisejícím jednáním předložte, prosím, toto vyjádření.**

S přátelským pozdravem

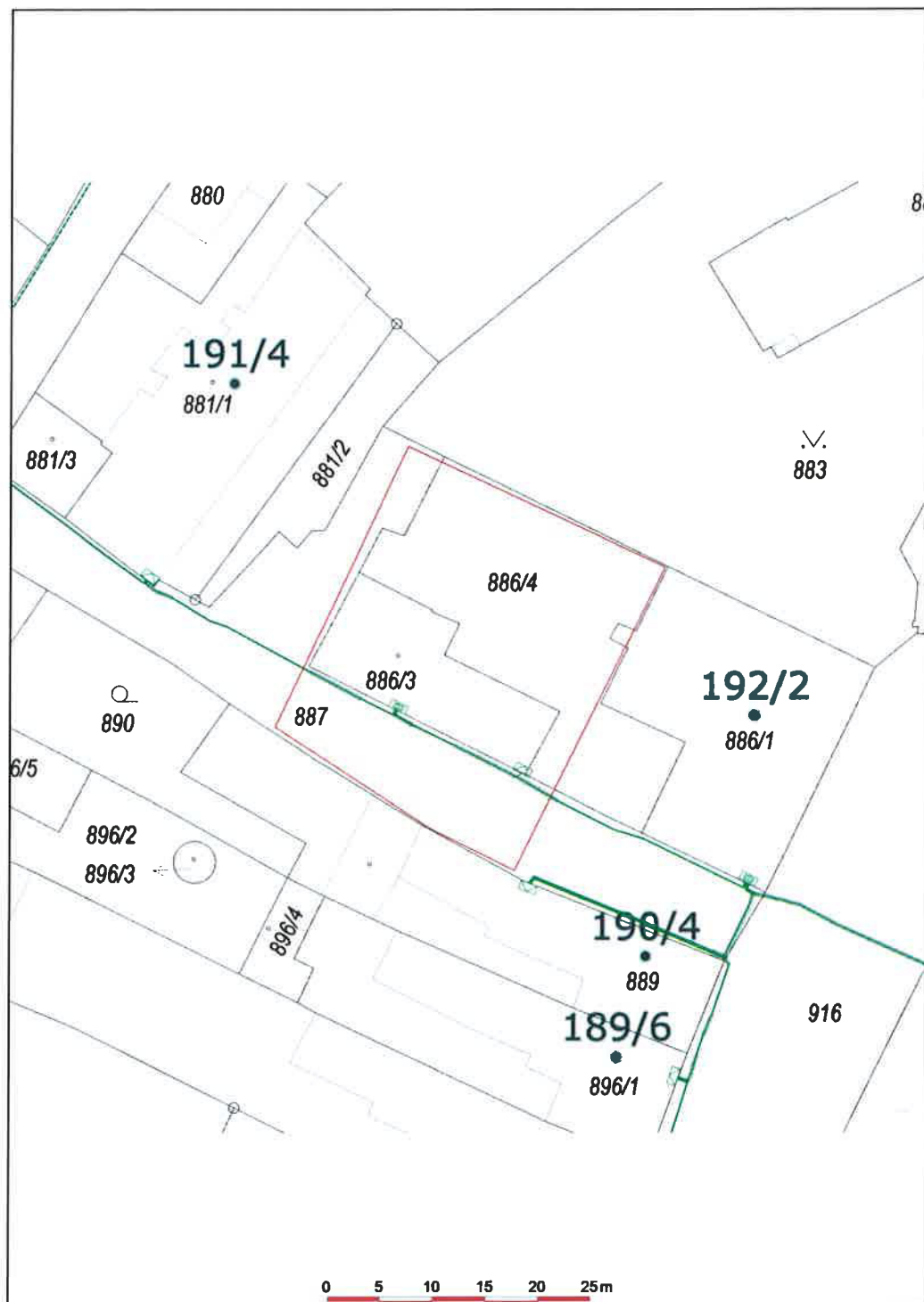
EG.D, a.s.

**eg-d**

EG.D, a.s.  
Lidická 1873/36, Černá Pole, 602 00 Brno

001

## Informativní zákres sítí **elektro** k žádosti 26199439



Datum 08.08.2022

**eg-d**

001

EG.D, s.r.o.  
Lidická 1873/36, Černá Pole, 602 00 Brno

## **Informace o minimálních vzdálenostech a ochranných pásmech zařízení**

### **Minimální vzdálenosti platné pro nadzemní vedení NN dle PNE 333302 (výběr)**

Výška nad volným terénem: holé vodiče min. 6 m, izolované min. 5,5 m

Výška nad pozemními komunikacemi - silnice: holé vodiče min. 6 m, izolované min. 5,5 m; chodníky, cyklostezky: holé vodiče min. 5 m, izolované min. 4 m

Výška nad neschůdnou částí objektu: holé vodiče min. 0,5 m, izolované min. 0,3 m

Vzdálenost od okapů: holé vodiče min. 0,2 m, izolované min. 0,1 m

Výška nad schůdnými částmi objektu: holé vodiče min. 4 m, izolované min. 3 m

Vodorovná vzdálenost od schůdných částí objektu: holé vodiče min. 2 m, izolované min. 1 m

Minimální vzdálenosti holých vodičů od oken: nad – 1 m, vedle – 1 m, pod – 1 m, před – 2 m.

**Minimální vzdálenosti holých vodičů od střešních oken: holé vodiče min. 3 m, izolované min. 2 m**

### **Minimální vzdálenosti platné pro nadzemní vedení VN 22kV dle ČSN EN 50423-1, PNE 333301 (výběr)**

Výška nad volným terénem: holé a izolované vodiče min. 6 m, slané min. 5,6 m

Výška nad pozemními komunikacemi – dálnice: min. 7 m; silnice: holé a izolované vodiče min. 6 m, slané min. 5,6 m; chodníky, cyklostezky: holé vodiče min. 6 m, izolované min. 5,6 m, slané min. 5 m  
Ostatní vzdálenosti jsou uvedeny v PNE 333301.

### **Minimální vzdálenosti platné pro nadzemní vedení VVN 110 kV dle ČSN EN 50341-1, PNE 333300**

Výška nad volným terénem a zemědělskými plochami: holé vodiče min. 6 m.

Výška nad účelovými komunikacemi: holé vodiče min. 6 m,

Výška nad silnicí: min. 7 m.

### **Ochranná pásma dle zákona č. 458/2000 Sb., § 46**

**1. Nadzemní vedení VN, VVN** – je definováno jako souvislý prostor vymezený svislými rovinami vedenými po obou stranách vedení ve vodorovné vzdálenosti, měřené kolmo na vedení, která činí od krajního vodiče vedení na obě jeho strany:

pro zařízení zrealizovaná do 31.12.1994

- u venkovního vedení s napětím nad 1 kV do 35 kV včetně - **10 m**
- u venkovního vedení s napětím nad 35 kV do 110 kV včetně - **15 m**

pro zařízení zrealizovaná od 1.1.1995

- u vedení s napětím nad 1 kV do 35 kV včetně pro vodiče bez izolace - **7 m**, pro vodiče s izolací základní - **2 m**, pro závěsná kabelová vedení - **1 m**
- u venkovního vedení s napětím nad 35 kV do 110 kV včetně - **12 m**

**2. kabelová vedení všech druhů napětí do 110 kV** (včetně ovládacích, signálních, sdělovacích ve správě ECR) činí OP od krajního kabelu na každou stranu **1 m**

**3. Elektrická stanice** – je vymezeno svislými rovinami vedenými ve vodorovné vzdálenosti

pro zařízení zrealizovaná do 31.12.1994

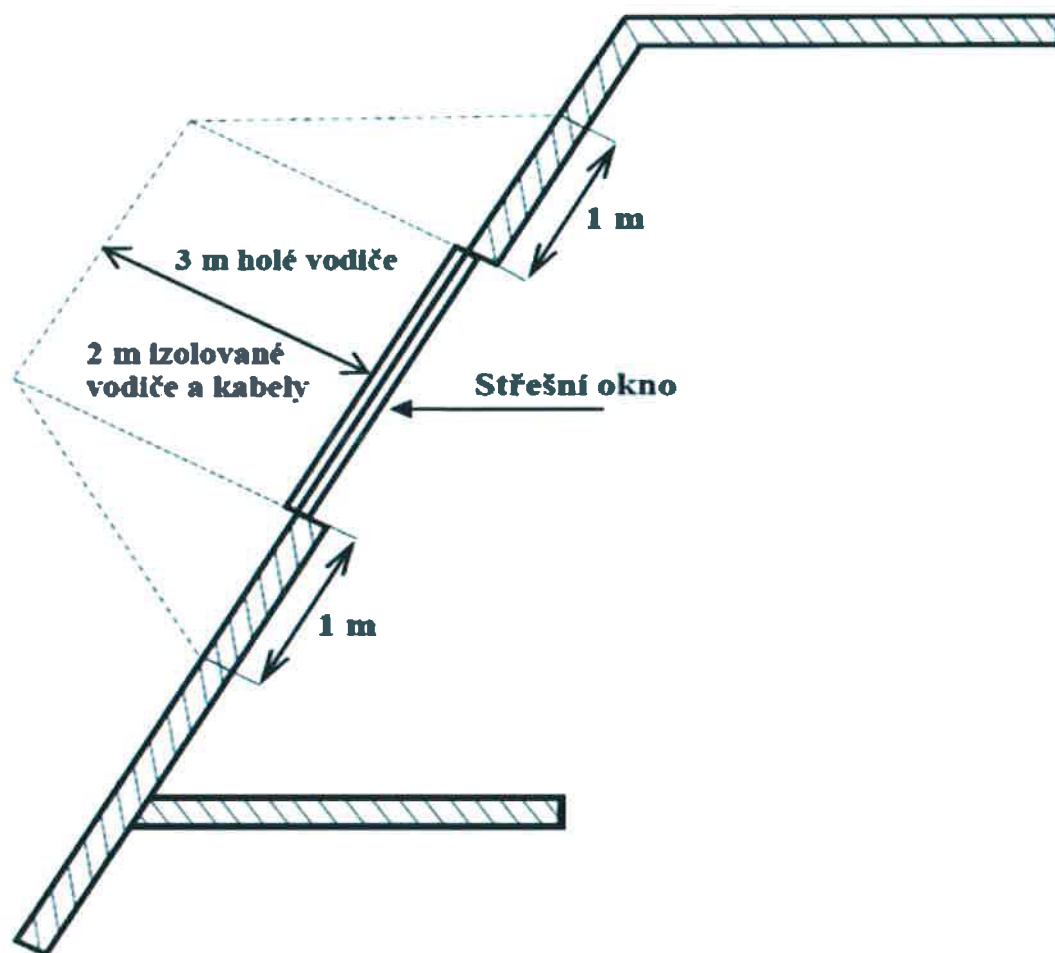
- u el.stanic s převodem napětí z úrovně nad 1 kV a menší než 52 kV na úroveň NN - **10 m**
- u el. stanic s napětím větším než 52 kV **30 m** kolmo na oplocenou nebo obezděnou hranici objektu stanice

pro zařízení zrealizovaná od 1.1.1995

- u venkovní stožárové el.stanice s převodem napětí z úrovně nad 1 kV a menší než 52 kV na úroveň NN - **7 m**
- u kompaktních a zděných el. stanic s převodem napětí z úrovně nad 1 kV a menší než 52 kV na úroveň NN – **2 m** a u vestavěných el. stanic – **1 m** od obestavění
- u venkovních elektrických stanic a dále stanic s napětím větším než 52 kV v budovách **20 m** od oplocení nebo od vnějšího líce obvodového zdiva

**Další podmínky pro provádění činností a prací v OP kabelů jsou stanoveny ve vyjádření vystaveném EG.D, a.s., případně při vytýčení.**







EG.D, a.s., Lidická 1873/36, Černá Pole, 602 00 Brno

OK.Atelier s.r.o.  
Dalibor Klusáček  
Pod Zámek 2881/5  
690 02 Břeclav

Hodonín, 26.01.2023

**Vyjádření k žádosti o souhlas se stavbou a činností v ochranném pásmu zařízení distribuční soustavy (elektrická síť) ve vlastnictví EG.D, a.s.**

Toto vyjádření slouží pro potřeby řádného umístění, výstavby a užívání stavby a je vyjádřením pro územní a stavební řízení.

Předložili jste nám žádost o vyjádření ke stavbě a činnosti v ochranném pásmu:

Podzemní vedení NN

Název stavby: Podivín - Hasičská zbrojnice Radniční  
Místo stavby: KÚ Podivín (723835), žadatelem vyznačené zájmové území

Souhlasíme s provedením výše uvedené akce v ochranném pásmu zařízení distribuční soustavy při splnění těchto podmínek:

1. Případná kolize s distribučním zařízením v majetku EG.D, a.s. (dále jen EGD), bude řešena přeložkou ve smyslu § 47 zákona č. 458/2000 Sb., v platném znění (přeložku rozvodného zařízení zajišťuje jeho vlastník na náklady toho, kdo potřebu přeložky vyvolal).
2. Uvažovaná stavba musí respektovat ochranná pásma distribučního zařízení.
3. V případě, kdyby výše uvedená stavba způsobila porušení krytí kabelového vedení NN, VN dle platných ČSN, PNE, zajistí EGD nápravná opatření (snížení kabelového vedení, založení do plastových chrániček, apod.) a to na základě písemné objednávky investora předané na EGD neprodleně po zjištění této skutečnosti, přičemž náklady s tím spojené hradí investor stavby v plné výši.
4. Komunikace, parkoviště a odstavné plochy musí být umístěny mimo stávající kabelové rozvody. Případné přeložky budou řešeny ve smyslu § 47 zákona č. 458/2000 Sb., v platném znění (přeložku rozvodného zařízení zajišťuje jeho vlastník na náklady toho, kdo potřebu přeložky vyvolal).

**EG.D, a.s.**  
Regionální správa  
Hodonín  
Husova 3947/1  
695 01 Hodonín  
www.egd.cz

Monika Šafaříková  
T +420-51830-5244  
monika.safarikova@egd.cz

Naše značka  
M49992-27079314

Sídlo společnosti:  
Lidická 1873/36  
Černá Pole  
602 00 Brno  
Společnost je zapsána  
v Obchodním rejstříku  
vedeném Krajským soudem  
v Brně, v oddílu B, vložce 8477  
IČ: 280 85 400  
DIČ: CZ28085400

5. Případné betonové základy včetně oplocení a obrubníků je nezbytné umístit minimálně 0,5 m od kabelových rozvodů. Projektová dokumentace bude obsahovat vzorové řezy včetně kótování.
6. Pro zvýšení mechanické odolnosti kabelového vedení požadujeme uložení kabelů v místě vjezdu a výjezdu do půlených plastových chrániček průměru min. 110 mm. Uložení kabelů do uvedených chrániček bude provedeno oprávněnou firmou, pracovníky s odpovídající kvalifikací, za případné spolupráce pracovníků EGD /vypnutí kabelů a kontrola uložení/. Náklady za tuto úpravou kabelového vedení budou hrazeny investorem vyvolané akce dodavatelské firmě.
7. Upozorňujeme, že musí být zajištěn trvalý přístup ke stávající kabelové skříni NN s manipulačním prostorem před kabelovou skříní NN a na každou stranu od kabelové skříně min. 1 m.
8. V ochranných pásmech (dále jen OP) zařízení distribuční soustavy budou při realizaci stavby/činnosti dle uděleného souhlasu dodrženy podmínky dle § 46 odst. 8 zákona č. 458/2000 Sb., v platném znění, kde se konstatuje, že v OP těchto zařízení je zakázáno pod písmeny:
  - c) provádět činnosti, které by mohly ohrozit spolehlivost a bezpečnost provozu těchto zařízení nebo ohrozit život, zdraví či majetek osob
  - d) provádět činnosti, které by znemožňovaly nebo podstatně znesnadňovaly přístup k těmto zařízením.
9. Zakreslení trasy nadzemního i podzemního vedení, vyskytujícího se v zájmovém území, do všech vyhotovení prováděcí dokumentace a jeho vyznačení dobře viditelným způsobem přímo v terénu. Jedná se zejména o místa křížení či souběhu trasy vedení s trasou pohybu mechanizace, s trasou vedení výkopů a podobně tak, aby pracující na staveništi byli o hranicích ochranného pásma trvale informováni.
10. Objednání přesného vytyčení distribuční sítě (trasy kabelu) v terénu, a to nejméně 14 dnů před zahájením prací v blízkosti podzemního kabelového vedení. V případě, že nebude možné trasu kabelu bezpečně určit pomocí vytyčovacího zařízení, je investor zemních prací povinen pro jednoznačné stanovení jeho polohy provést na určených místech a v nezbytném rozsahu ruční odkrytí kabelu podle pokynů technika EGD. **Vytyčení kabelů VN, NN zajistí Libor Škrobáček, tel.: 51939-4174, mail: libor.skrobacek@egd.cz.**
11. Provádění zemních prací v ochranném pásmu kabelového vedení výhradně klasickým ručním náradím bez použití jakýchkoli mechanismů s nejvyšší opatrností, nebude-li provozovatelem zařízení stanoveno jinak.
12. Vhodné zabezpečení obnaženého kabelu (podložení, vyvěšení, ...), aby nedošlo k jeho poškození poruchou nebo nepovolanou osobou a označení výstražnými tabulkami bude provedeno podle pokynů technika EGD. Další podmínky pro zabezpečení našeho zařízení si vyhradujeme při vytyčení nebo po jeho odkrytí.

13. Vyřešení způsobu provedení souběhů a křížení výše zmíněné akce s rozvodným zařízením musí odpovídat příslušným ČSN.
14. Přizvání technika EGD ke kontrole křížovatek a souběhů před záhozem výkopu. O kontrole bude proveden zápis do montážního nebo stavebního deníku. Při nedodržení této podmínky budou poruchy, vzniklé na zařízení, odstraňovány na náklady investora stavby.
15. Po dokončení musí stavba z pohledu ochrany před provozními a poruchovými vlivy distribuční soustavy odpovídat příslušným normám, zejména PNE 33 3301, PNE 33 3302, PNE 34 1050, ČSN EN 50 341-1, PNE 33 0000-1, ČSN EN 50 522, ČSN EN 61 936-1, ČSN 73 6005.
16. Po dokončení stavby připomínáme, že v OP distribučního zařízení je dále zakázáno:
  - a) zřizovat bez souhlasu vlastníka těchto zařízení stavby či umisťovat konstrukce a jiná podobná zařízení, jakož i uskláňovat hořlavé a výbušné látky
  - b) provádět bez souhlasu jeho vlastníka zemní práce
  - c) u nadzemního vedení nechávat růst porosty nad výšku 3 m
  - d) u podzemního vedení vysazovat trvalé porosty a přejíždět vedení mechanizmy o celkové hmotnosti nad 6 t.
17. V projektové dokumentaci a při stavbě budou respektovány podmínky uvedené ve vyjádření č. 26199439, s platností do 08.08.2024, o existenci zařízení distribuční soustavy ve vlastnictví a provozování EGD a podmínkách práce v jeho blízkosti.
18. Veškerá stavební činnost v OP distribučního a sdělovacího zařízení bude před jejím zahájením konzultována s příslušným správcem zařízení (kontakty na správce zařízení jsou uvedeny v závěru tohoto vyjádření), který stanoví bezpečnostní opatření pro práce v OP příslušného rozvodného zařízení dle platné ČSN EN 50 110-1.
19. Veškeré práce s mechanizací, jejichž části se za provozu mohou přiblížit k vodičům v OP nadzemního vedení 22 kV a výkopové práce v OP podzemního vedení 22 kV, je nutno provádět za beznapětového stavu vedení a vypnutí objednejte nejméně 25 kalendářních dnů předem.
20. Dovolujeme si také upozornit, že investor stavby hradí náklady na dodatečné úpravy stávajícího zařízení distribuční soustavy, které jsou vyvolané stavbou. Jedná se např. o ochranu podzemního vedení přiložením dodatečné chráničky v místě vjezdů apod.

**Kontakty správců zařízení:**

**VN+NN:**

Regionální správa, Marián Tomko, tel.: 51830-5231,  
mail: marian.tomko@egd.cz

**V případě nedodržení podmínek, stanovených v tomto vyjádření, nedodržení vzdáleností a dalších ustanovení souvisejících norem a**





**právních předpisů, v platném znění, nesouhlasíme po ukončení stavby s její kolaudací.**

S přátelským pozdravem

EG.D, a.s.

 **eg-d**  
EG.D, a.s.  
Lidická 1873/36, Černá Pole, 602 00 Brno

001



naše značka  
5002754075

vyřizuje  
Hana Vítková

datum  
20.01.2023

OK.Atelier s.r.o.  
Pod Zámkem 2881/5  
69002 Břeclav

Věc:  
**Hasičská zbrojnice Podivín**

K.ú. - p.č.: Podivín

Stavebník: OK.Atelier s.r.o., Pod Zámkem 2881/5, 69002 Břeclav

Účel stanoviska: Povolení stavby - stavební režim (ÚR+SP)

GasNet, s.r.o., jako provozovatel distribuční soustavy (PDS) a technické infrastruktury, zastoupený GasNet Služby, s.r.o., vydává toto stanovisko:

**V ZÁJMOVÉM ÚZEMÍ STAVBY SE NACHÁZÍ TATO PLYNÁRENSKÁ ZAŘÍZENÍ A PLYNOVODNÍ PŘÍPOJKY:**

- NTL plynovod DN 100
- NTL přípojka DN 32 - bude zrušena

Požadujeme respektovat průběh a ochranné pásmo plynárenského zařízení.

TOTO STANOVISKO SE TÝKÁ POUZE NEPLYNÁRENSKÉ ČÁSTI STAVBY, neslouží pro novou plynofikaci objektu a netýká se ani žádných úprav na stávajícím plynárenském zařízení. Nutno řešit samostatně (<http://www.gasnet.cz/cs/kontaktni-system/>).

Křížení a souběh inž. sítí s plynovodním zařízením musí být v souladu s ČSN 73 60 05, tab. 1 a 2.

Budované objekty (např. šachty, vpusti, dopravní značky, sloupy, základy atd.) musí dodržet od stávajícího zařízení světlost vzdálenost dle ČSN EN 12 007, TPG 702 04, čl. 14.5 a 14.6 - minimálně 1m, tj. nesmí zasahovat do ochranného pásma zařízení - plynovodu!

Úhel křížení plynárenského potrubí s podzemními vedeními technického vybavení má být 90°. Nelze-li tento úhel v odůvodněných případech dodržet, může být úhel křížení menší, nejméně však 60°.

Povrch nad plynárenským zařízením požadujeme zhotovit z rozebíratelného materiálu (chodníky, vjezdy, parkovací stání atd.).

Nad plynárenským zařízením nesmí být umístěny souběžně obrubníky nebo jiné zařízení s pevným základem. Zemní práce nesmí být prováděny do větší hloubky než 40 cm nad povrchem stávajícího plynárenského zařízení. Nad plynovodem musí být zachován (obnoven) obsyp pískem min. 20 cm + výstražná fólie vše v souladu s TPG 702 01.

Při realizaci zpevněných ploch je nutné dodržet krytí dle ČSN 73 6005.

Pokud realizace stavby vyvolá výškovou nebo směrovou úpravu trasy plynárenského zařízení, bude toto posuzováno jako přeložka. Náklady budou hrazeny investorem stavby.

Toto stanovisko se netýká žádných úprav plynárenského zařízení v dané lokalitě. Nutno řešit samostatně (<http://www.gasnet.cz/cs/kontaktni-system/>).

Současně si vyhrajujeme upřesnění nebo rozšíření našich podmínek při zjištění situace na místě.

Při realizaci výše uvedené stavby je nutno dodržovat veškerá pravidla stanovená pro práce v ochranném pásmu (OP) plynárenského zařízení a plynovodních přípojek, které činí 1 m na každou stranu od obrysu plynovodu a přípojek. V tomto

**GasNet Služby, s.r.o.**

Plynárenská 499/1 · Zábřovice · 602 00 Brno · T 555 90 10 10 · [www.gasnet.cz](http://www.gasnet.cz)

IČ: 27935311 · DIČ: CZ27935311

**Zápis do obchodního rejstříku:** Krajský soud v Brně, sp. zn. C 57165, dne 26. 7. 2007

**Certificate of incorporation:** Regional Court in Brno, ref. number C 57165, on 26th July 2007

Zákaznická linka GasNet 555 90 10 10, [info@gasnet.cz](mailto:info@gasnet.cz), [www.gasnet.cz](http://www.gasnet.cz)

pásmu nesmí být umístovány žádné nadzemní stavby, prováděna skládka materiálu a výšková úprava terénu. Veškeré stavební práce budou prováděny v OP výhradně ručním způsobem a musí být vykonávány tak, aby v žádném případě nenarušily bezpečný provoz uvedených plynárenských zařízení a plynovodních přípojek.

Před začátkem stavby musí být poloha plynárenského zařízení vytyčena.  
(<https://dpo.gasnet.cz/zadost-o-vytyceni>)

V rozsahu této stavby souhlasíme s povolením stavby dle zákona 183/2006 Sb. ve znění pozdějších předpisů. Tento souhlas platí pro územní řízení, řízení o územním souhlasu, veřejnoprávní smlouvy pro umístění stavby, zjednodušené územní řízení, ohlášení, stavební řízení, společné územní a stavební řízení, vodoprávní řízení, veřejnoprávní smlouvu o provedení stavby nebo oznámení stavebního záměru s certifikátem autorizovaného inspektora.

Pokud se stane stanovisko v době své platnosti součástí rozhodnutí stavebního úřadu (bude citována naše značka stanoviska), prodlužuje se jeho platnost o dobu platnosti rozhodnutí stavebního úřadu.

V zájmovém území se mohou nacházet plynárenská zařízení jiných vlastníků či správců, případně i dlouhodobě nefunkční/neprovozovaná plynárenská zařízení bez dostupných informací o jejich poloze a vlastnictví. Plynárenská zařízení a plynovodní přípojky (dále jen PZ) jsou dle ust. § 2925 zákona č. 89/2012 Sb., občanského zákoníku, provozovány jako zařízení zvlášť nebezpečná a z tohoto důvodu jsou chráněna ochranným pásmem dle zákona č. 458/2000 Sb. ve znění pozdějších předpisů.

Rozsah ochranného pásma je stanoven v zákoně 458/2000 Sb. ve znění pozdějších předpisů.

Stavební činnosti je možné realizovat pouze při dodržení podmínek stanovených v tomto stanovisku. Nebudou-li tyto podmínky dodrženy, budou stavební činnosti považovány dle § 68 zákona č. 458/2000 Sb. ve znění pozdějších předpisů za činnost bez našeho předchozího souhlasu. Při každé změně projektu nebo stavby (zejména trasy navrhovaných inženýrských sítí) je nutné požádat o nové stanovisko k této změně.

Nedodržení podmínek uvedených v tomto stanovisku zakládá odpovědnost stavebníka za vzniklé škody.

Za stavební činnosti se pro účely tohoto stanoviska považují všechny činnosti prováděné v ochranném pásmu PZ (tzn. bezvýkopové technologie a terénní úpravy) a činnosti mimo ochranné pásmo, pokud by takové činnosti mohly ohrozit bezpečnost a spolehlivost PZ (např. trhací práce, sesuvy půdy, vibrace, apod.).

Případné zřizování stavenišť, skladování materiálů, stavebních strojů apod. bude realizováno mimo ochranné pásmo PZ (není-li ve stanovisku uvedeno jinak).

Při použití nákladních vozidel, stavebních strojů a mechanismů požadujeme zabezpečit případný přejezd přes PZ uložením betonových panelů v místě přejezdu PZ.

**PŘI REALIZACI STAVBY BUDOU DODRŽENY TYTO PODMÍNKY PRO PROVÁDĚNÍ STAVEBNÍ ČINNOSTI:**

(1) Před zahájením stavební činnosti bude provedeno vytyčení trasy a přesné určení uložení PZ. Vytyčení trasy provede příslušná regionální oblast ZDARMA. Formulář a kontakt naleznete na <https://www.gasnet.cz/cs/ds-vytyceni-pz/>, lze využít QR kód, který je uveden v tomto stanovisku. Při podání žádosti uvede žadatel naši značku (číslo jednací) uvedenou v úvodu tohoto stanoviska a sdělí termín zahájení a ukončení stavby. O provedeném vytyčení trasy bude sepsán protokol. Přesné určení uložení PZ (sondou) je povinen provést stavebník na svůj náklad. **BEZ VYTYČENÍ TRASY A PŘESNÉHO URČENÍ ULOŽENÍ PZ STAVEBNÍKEM NESMÍ BÝT VLASTNÍ STAVEBNÍ ČINNOST ZAHÁJENA. VYTYČENÍ POVAŽUJEME ZA ZAHÁJENÍ STAVEBNÍ ČINNOSTI V OCHRANNÉM A BEZPEČNOSTNÍM PÁSMU PZ. PROTOKOL O VYTYČENÍ MÁ PLATNOST 2 MĚSÍCE.**

(2) Stavebník je povinen stavebnímu podnikateli prokazatelně předat kopii tohoto stanoviska. Převzetí kopie stvrdí stavební podnikatel stavebníkovi svým podpisem a zápisem do stavebního deníku. Pracovníci provádějící stavební činnosti budou prokazatelně seznámeni s polohou PZ, rozsahem ochranného pásma a těmito podmínkami.

(3) Bude dodržena mj. ČSN 73 6005, TPG 702 01, TPG 702 04, TPG 700 03, zákon č. 458/2000 Sb. ve znění pozdějších předpisů, případně další předpisy související s uvedenou stavbou.

(4) Při provádění stavební činnosti v ochranném pásmu PZ vč. přesného určení uložení PZ je stavebník povinen učinit taková opatření, aby nedošlo k poškození PZ nebo ovlivnění jejich bezpečnosti a spolehlivosti provozu. Nebude použito nevhodného nářadí, zemina bude těžena pouze ručně bez použití pneumatických, elektrických, bateriových a motorových nářadí.

(5) V případě použití bezvýkopových technologií (např. protlaku) bude před zahájením stavební činnosti provedeno úplné obnažení PZ v místě křížení na náklady stavebníka. Technologie musí být navržena tak, aby v místě křížení nebo souběhu s PZ byl dostatečný stranový nebo výškový odstup od PZ, který zajistí nepoškození PZ během prací a to s ohledem na použitou

bezvýkopovou technologii a všechny její účinky na okolní terén. V případě, že nemůže být tato podmínka dodržena, nesmí být použita bezvýkopová technologie.

(6) Odkrytá PZ budou v průběhu nebo při přerušení stavební činnosti řádně zabezpečena proti jejich poškození.

(7) Poklopy uzávěrů a ostatních armatur na PZ, vč. hlavních uzávěrů plynu (HUP) na odběrném plynovém zařízení udržovat stále přístupné a funkční po celou dobu trvání stavební činnosti.

(8) Bude zachována hloubka uložení PZ (není-li ve stanovisku uvedeno jinak).

(9) Stavebník je povinen neprodleně oznámit každé i sebemenší poškození PZ (vč. drobných vrypů do PE potrubí, poškození izolace, signalizačního vodiče, výstražné fólie, markeru atd.) na telefon 1239.

(10) Před provedením zásepů výkopu a v průběhu stavby bude provedena kontrola dodržení podmínek stanovených pro stavební činnost v ochranném pásmu PZ. Povinnost kontroly se vztahuje i na PZ, která nebyla odhalena. Kontrolu provede příslušná regionální oblast (formulář a kontakt naleznete na <https://www.gasnet.cz/cs/ds-vytyceni-pz/>, lze využít QR kód, který je uveden v tomto stanovisku). Při žádosti uvede žadatel naši značku (číslo jednací) uvedenou v úvodu tohoto stanoviska. Kontrolu je třeba objednat min. 5 dnů předem.

Předmětem kontroly je také ověření dodržení stanovené odstupové vzdálenosti staveb, které byly povoleny v ochranném a bezpečnostním pásmu PZ.

(11) O provedené kontrole bude sepsán protokol. Bez provedené kontroly nesmí být PZ zasypána. Stavebník je povinen na základě výzvy provozovatele PZ, nebo jeho zástupce doložit průkaznou dokumentaci o nepoškození PZ během výstavby nebo provést na své náklady kontrolní sondy v místě styku stavby s PZ.

(12) Plynárenské zařízení a plynovodní přípojky budou před zásepem výkopu řádně podsypány a obsypány, bude provedeno zhutnění a bude osazena výstražná fólie žluté barvy, to vše v souladu s předpisem provozovatele distribuční soustavy „Zásady pro projektování, výstavbu, rekonstrukce a opravy“, který naleznete na <https://www.gasnet.cz/cs/technicke-dokumenty/> a v souladu s ČSN EN 12007-1-4, TPG 702 01, TPG 702 04.

(13) Neprodleně po skončení stavební činnosti budou řádně osazeny všechny poklopy a nadzemní prvky PZ.

(14) Pokud stavebník nedodrží podmínky stanovené tímto stanoviskem bude činnost stavebníka vyhodnocena provozovatelem PZ jako narušení ochranného nebo bezpečnostního pásma PZ a budou z toho vyvozeny příslušné důsledky.

Platí pouze pro území vyznačené v příloze tohoto stanoviska a to 24 měsíců ode dne jeho vydání.

V případě dotčení pozemku v majetku společnosti GasNet, s.r.o. je třeba dále projednat smluvní vztah k tomuto pozemku. Kontakt na projednání naleznete na adrese [www.gasnet.cz/cs/kontakttni-system/](http://www.gasnet.cz/cs/kontakttni-system/), činnost "Smluvní vztahy - pozemky a budovy plynárenských zařízení".

Za správnost a úplnost dokumentace předložené s žádostí včetně jejího souladu s platnými předpisy plně zodpovídá její zpracovatel. Stanovisko nenahrazuje případná další stanoviska k jiným částem stavby.

V případě další korespondence nebo jednání (např. změna stavby) uvádějte naši značku - 5002754075 a datum tohoto stanoviska. Kontakty jsou k dispozici na <https://www.gasnet.cz/cs/kontakttni-system/>.



GasNet, s.r.o.  
zastoupená společností GasNet Služby, s.r.o., IČ 27935311  
Hana Vítková  
Technik externích požadavků-Morava  
Oddělení zpracování ext.požadavků-Morava  
HANA.VITKOVA@GASNET.CZ





















Zažádejte o vytyčení

Přílohy: Orientační zakres plynárenského zařízení, Detailní zakres plynárenského zařízení, Ověřená příloha žadatele



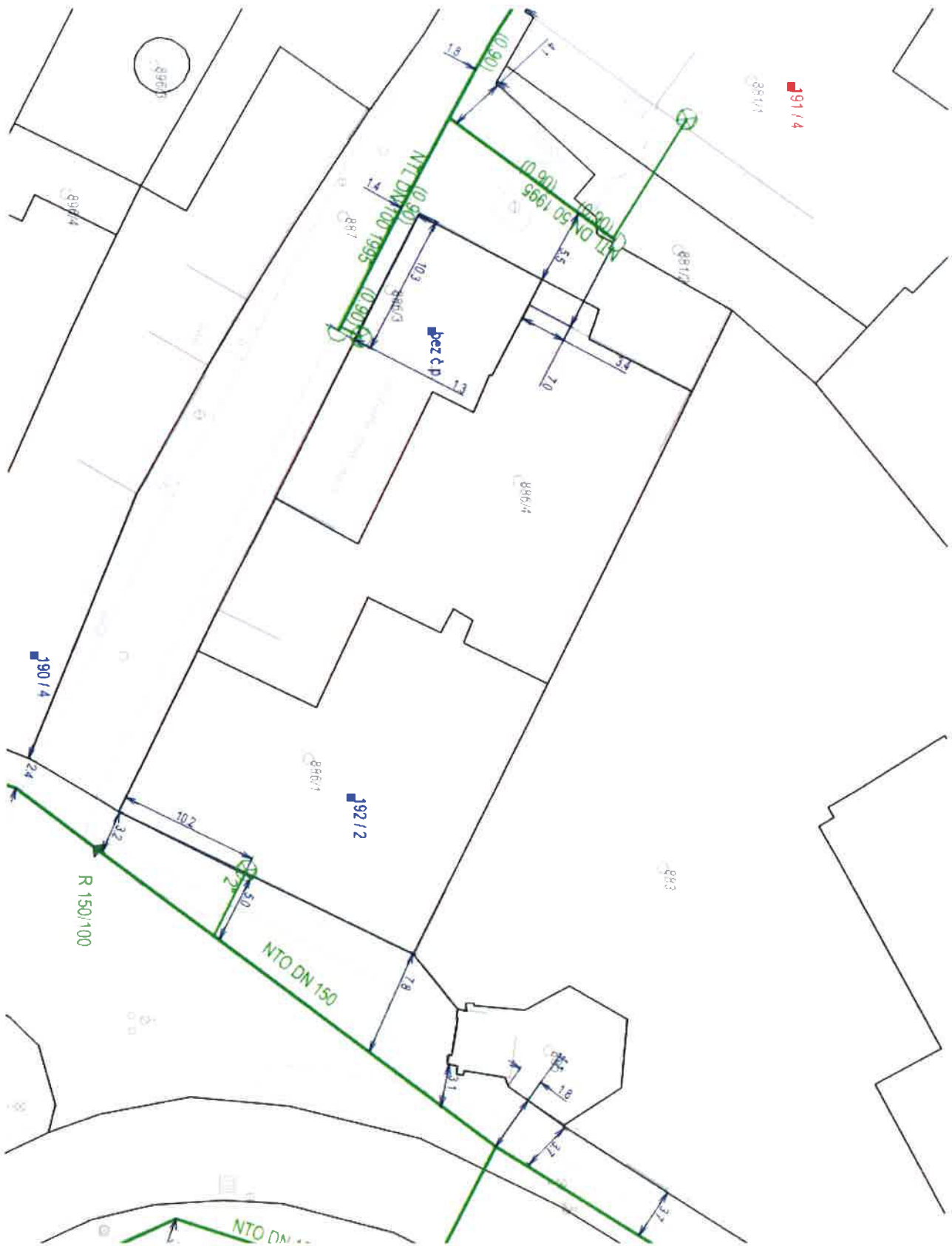
Provozovatel DS: GasNet, s.r.o.; Stavebník: OK.Atelier s.r.o., Pod Zámkem 2881/5, 69002 Břeclav, K.ú.: Podivín.



Legenda:	
	linie plynovodu NTL
	STL
	VTL
	VTL
	nefunkční plánovaná stavba před realizací
	ve výstavbě, neuváděno do provozu
	
	regulační stanice
	ochranné zařízení
	kabel
	elektrotopípojka
	kabel protikorozní ochrany
	anodové uzemnění
	stanice katodové ochrany
	pásmo vlivu anodového uzemnění SKAO
  	neplynovodní zařízení/ technologie (linie bod/plocha)

**Příloha: Detailní zákres plynárenského zařízení. Tato příloha je nedílnou součástí stanoviska č. 5002754075 ze dne 20.01.2023.**

Provozovatel DS: GasNet, s.r.o.; Stavebník: OK.Atelier s.r.o., Pod Zámkem 2881/5, 69002 Břeclav, K.ú.: Podivín.



**Legenda:**

	linie
	NTL
	STL
	VTL
	WTL
	nefunkční
	plánovaná stavba před realizací
	ve výstavbě, neuvedeno do provozu
	regulační stanice
	ochranné zařízení
	kabel
	elektropřípojka
	kabel protikoroziční ochrany
	anodové uzemnění
	stanice katodové ochrany
	pásmo vlivu anodového uzemnění SKAO
	neplynovodní zařízení/technologie (linie/bod/plocha)



HRANCE KN  
STAVAJICI CHODNIK SKLADANA BETONOVA DLAŽBA  
STAVAJICI KOMUNIKACE

## STÁVAJÍCÍ INŽENÝRSKÉ SÍTĚ

STAVAJCI KANALIZACIJI RÁD  
STAVAJCI VODOVODNÝ RÁD  
STAVAJCI PODZEMNÝ VEDEBNÝ  
STAVAJCI TRASA KABELU CETNÝ  
STAVAJCI LINIE PLÝNOVODU NTL

- ⑦ - JAKNA NA DESTOVOU VODU, 12m<sup>2</sup>
- ⑧ - VENKOVNÍ JEDNOTKA TEPELNÉHO ČERPADLA

 $\pm 0,00 = 172,50 \text{ Bpv}$ 

## POZNÁMKY

- PŘED ZAČETÍM STAVEBNÍCH PRACÍ ZAJISTI INVEZTOR VYTÝČENÍ VŠECH INŽENÝRSKÝCH SÍTÍ A KABELŮ  
- PŘED VÝSTAVNÍM ZAHÁJENÍM STAVBY BUDE PROVÉDENO PŘESNÉ VYTÝČENÍ POZEMKU OD OPRÁVNĚNÉ GEODETICKÉ FIRMY

VÝKROVÝ STŘETLIVÝ BULIT PO VYHODNĚNÍ, PODLEHA 1, NP 20.000 - 101,45 m.m.m.

[illegible]





naše značka  
5002750684  
vyřizuje  
Zdeněk Mikulica  
datum  
13.01.2023

OK.Atelier s.r.o.  
Pod Zámkem 2881/5  
69002 Břeclav

Věc:  
**ZRU, Podivín - Radniční, Plynovodní přípojka**

Obec: Podivín

Ulice: Radniční

K.ú. - p.č.: Podivín-886/3, 887

Stavebník: Město Podivín, Masarykovo nám. 192/2, 69145 Podivín

Účel stanoviska: Zrušení plynárenského zařízení

GasNet, s.r.o., jako provozovatel distribuční soustavy (PDS) a technické infrastruktury, zastoupený GasNet Služby, s.r.o., vydává toto stanovisko:

Plynovodní přípojka je níže uvedených parametrů:

Materiál: ocel  
Dimenze: 32  
Tlaková hladina: NTL  
Délka přípojky: 3 m  
Umístění HUP: Nika  
ID ukončení sítě: 1638989  
Vlastník: GasNet, s.r.o.  
EVIS číslo stavby: 8800109748

PDS souhlasí s odpojením plynovodní přípojky při dodržení následujících podmínek:

- Plynovodní přípojku je možné odpojit pouze v případě, že vlastník nemovitosti dal písemný souhlas s odpojením.

- Veškeré náklady spojené se zrušením plynovodní přípojky včetně montážních prací, zemních prací a další případné vynaložené náklady související s odstraněním zbývajících částí odpojené plynovodní přípojky k objektu nebo demontování a odstranění nadzemního zařízení, včetně hlavního uzávěru plynu (HUP) hradí stavebník/žadatel. Výkopové práce stavebník/žadatel zajistí svépomocí.

- Realizaci samotného odpojení plynovodní přípojky budou provádět výhradně pracovníci společnosti GasNet, s.r.o. v zastoupení GasNet Služby, s.r.o. oddělení speciálních prací. Cenová nabídka, rozsah, podmínky a termín realizace budou projednány. Realizace odpojení bude provedena do 30 dní od potvrzení objednávky. Oddělení speciálních prací zajišťuje pouze montážní práce spojené s odpojením, zemní práce zajišťuje zákazník v rozsahu, který upřesní oddělení speciálních prací na základě minimálních rozměrů dle Standardů BOZP GasNet Služby, s.r.o. Obrácejte se na kontaktní osobu:

Alena Černíková, technik rozpočtář speciálních prací Morava 2, telefon: 739 536 911, e-mail: alena.cernikova@gasnet.cz.

- Plynovodní přípojka musí být před jejím odpojením převedena do majetku stavebníka/žadatele na základě kupní smlouvy.

GasNet Služby, s.r.o.  
Plynárenská 499/1 · Zábřovice · 602 00 Brno · T 555 90 10 10 · www.gasnet.cz  
IČ: 27935311 · DIČ: CZ27935311  
Zápis do obchodního rejstříku: Krajský soud v Brně, sp. zn. C 57165, dne 26. 7. 2007  
Certificate of incorporation: Regional Court in Brno, ref. number C 57165, on 26th July 2007

Zákaznická linka GasNet 555 90 10 10, info@gasnet.cz, www.gasnet.cz

Podmínky stanovené smlouvou a tímto stanoviskem je vždy nutné dodržet. V opačném případě nebude PDS se zrušením plynovodní přípojky souhlasit.

Obracejte se na kontaktní osobu za společnost GasNet, s.r.o. pro jednání o kupní smlouvě na plynovodní přípojky, kterou je paní Ivana Řehořová, telefon: 739 537 308, e-mail: ivana.rehrova@gasnet.cz.

- Odpojení plynovodní přípojky bude možné až stavebník/žadatel uhradí kupní cenu stanovenou ve smlouvě.

- Pokud nebude do 6-ti měsíců od podpisu kupní smlouvy přípojka odpojena, je stavebník/žadatel povinen zajistit si její provoz a údržbu tak, aby se nestala příčinou ohrožení života, zdraví či majetku osob.

- V době vydání stanoviska evidujeme na dané plynovodní přípojce odběr zemního plynu nebo požadavky na připojení k distribuční soustavě. Před odpojením plynovodní přípojky zajistí vlastník nemovitosti, ke které plynovodní přípojka náleží, ukončení všech smluvních vztahů na odběr zemního plynu včetně demontáží plynoměrů.

- Odpojení plynovodní přípojky bude provedeno v místě napojení na NTL plynovod ocel DN 100 a plynovodní přípojka bude zavařena podle WPS/TP-PE. Místo odpojení plynovodní přípojky je vyznačeno v situačním zákrese.

HUP je umístěn v nice (přístavku) z vnější strany obvodové zdi objektu:

- Přípojka bude odpojena min. 1 m před obvodovou zdí objektu. Zbývající část plynovodní přípojky k objektu bude odstraněna, a současně bude demontováno a odstraněno nadzemní zařízení, včetně HUP a plynoměru, to znamená, že výkopové práce budou probíhat min. 1 m před obvodovou zdí objektu.

- Neodstraněné potrubí odpojené přípojky ponechané v zemi, příp. i nad zemí (pokud jej nebude možno odstranit) bude odplyněno dle ČSN 38 6405 a volné konce přípojky budou těsně uzavřeny.

Plynárenské zařízení a plynovodní přípojky jsou dle ust. § 2925 zákona č. 89/2012 Sb., občanského zákoníku, provozovány jako zařízení zvláště nebezpečné a z tohoto důvodu jsou chráněny ochranným pásmem dle zákona č. 458/2000 Sb. ve znění pozdějších předpisů.

Nedodržení podmínek uvedených v tomto stanovisku zakládá odpovědnost stavebníka za vzniklé škody.

Rozsah ochranného pásma je stanoven v zákoně 458/2000 Sb. ve znění pozdějších předpisů.

Při realizaci uvedené stavby budou dodrženy podmínky pro provádění stavební činnosti:

1) Za stavební činnosti se pro účely tohoto stanoviska považují všechny činnosti prováděné v ochranném pásmu plynárenského zařízení a plynovodních přípojek (tzn. i bezvýkopové technologie a terénní úpravy) a činnosti mimo ochranné pásmo, pokud by takové činnosti mohly ohrozit bezpečnost a spolehlivost plynárenského zařízení a plynovodních přípojek (např. trhací práce, sesuvy půdy, vibrace, apod.).

2) Stavební činnosti je možné realizovat pouze při dodržení podmínek stanovených v tomto stanovisku. Nebudou-li tyto podmínky dodrženy, budou stavební činnosti, považovány dle § 68 zákona č. 458/2000 Sb. ve znění pozdějších předpisů za činnost bez našeho předchozího souhlasu. Při každé změně projektu nebo stavby (zejména trasy navrhovaných inženýrských sítí) je nutné požádat o nové stanovisko k této změně.

3) Před zahájením stavební činnosti bude provedeno vytyčení trasy a přesné určení uložení plynárenského zařízení a plynovodních přípojek. Vytyčení trasy provede příslušná provozní oblast. Informace naleznete na [www.gasnet.cz/vytyceni](http://www.gasnet.cz/vytyceni). Při žádosti uvede žadatel naši značku (číslo jednací) uvedenou v úvodu tohoto stanoviska. O provedeném vytyčení trasy bude sepsán protokol. Přesné určení uložení plynárenského zařízení a plynovodních přípojek je povinen provést stavebník na svůj náklad. Bez vytyčení trasy a přesného určení uložení plynárenského zařízení a plynovodních přípojek stavebníkem nesmí být vlastní stavební činnosti zahájeny. Vytyčení plynárenského zařízení a plynovodních přípojek považujeme za zahájení stavební činnosti.

4) Bude dodržena mj. ČSN 73 6005, u Hospodářské komory České republiky registrované TPG 702 04, zákon č. 458/2000 Sb. ve znění pozdějších předpisů, případně další předpisy související s uvedenou stavbou.

5) Pracovníci provádějící stavební činnosti budou prokazatelně seznámeni s polohou plynárenského zařízení a plynovodních přípojek, rozsahem ochranného pásma a těmito podmínkami.

6) Při provádění stavební činnosti, vč. přesného určení uložení plynárenského zařízení je stavebník povinen učinit taková opatření, aby nedošlo k poškození plynárenského zařízení a plynovodních přípojek nebo ovlivnění jejich bezpečnosti a spolehlivosti provozu. Nebude použito nevhodného nářadí, zemina bude těžena pouze ručně bez použití pneumatických, elektrických, bateriových a motorových nářadí.

7) Odkryté plynárenské zařízení a plynovodní přípojky budou v průběhu nebo při přerušení stavební činnosti řádně zabezpečeny proti jejich poškození.

8) V případě použití bezvýkopových technologií (např. protlaku) bude před zahájením stavební činnosti provedeno úplné obnažení plynárenského zařízení a plynovodních přípojek v místě křížení na náklady stavebníka. V případě, že nebude tato podmínka dodržena, nesmí být použita bezvýkopová technologie.

9) Stavebník je povinen neprodleně oznámit každé i sebemenší poškození plynárenského zařízení nebo plynovodních přípojek (vč. izolace, signalizačního vodiče, výstražné fólie atd.) na telefon 1239.

10) Před provedením zásypu výkopu bude provedena kontrola dodržení podmínek stanovených pro stavební činnosti, kontrola plynárenského zařízení a plynovodních přípojek. Kontrolu provede příslušná provozní oblast. Informace naleznete na [www.gasnet.cz/vytycení](http://www.gasnet.cz/vytycení). Při žádosti uvede žadatel naši značku (číslo jednací) uvedenou v úvodu tohoto stanoviska. Povinnost kontroly se vztahuje i na plynárenské zařízení, které nebylo odhaleno. O provedené kontrole bude sepsán protokol. Bez provedené kontroly nesmí být plynárenské zařízení a plynovodní přípojky zasypány. V případě, že nebudou dodrženy výše uvedené podmínky, je stavebník povinen na základě výzvy provozovatele plynárenského zařízení a plynovodních přípojek, nebo jeho zástupce doložit průkaznou dokumentaci o nepoškození plynárenského zařízení a plynovodních přípojek během výstavby nebo provést na své náklady kontrolní sondy v místě styku stavby s plynárenským zařízením a plynovodními přípojkami.

11) Plynárenské zařízení a plynovodní přípojky budou před zásypem výkopu řádně podsypány a obsypány, bude provedeno zhutnění a bude osazena výstražná fólie žluté barvy, to vše v souladu s předpisem provozovatele distribuční soustavy „Zásady pro projektování, výstavbu, rekonstrukce a opravy“, který naleznete na <https://www.gasnet.cz/pro-partnery/technicke-dokumenty> a v souladu s ČSN EN 12007-1-4, TPG 702 01, TPG 702 04.

12) Neprodleně po skončení stavební činnosti budou řádně osazeny všechny poklopy a nadzemní prvky plynárenského zařízení a plynovodních přípojek.

13) Poklopy uzávěrů a ostatních armatur na plynárenském zařízení a plynovodních přípojkách, vč. hlavních uzávěrů plynu (HUP) na odběrném plynovém zařízení udržovat stále přístupné a funkční po celou dobu trvání stavební činnosti.

14) Případné zřizování staveniště, skladování materiálů, stavebních strojů apod. bude realizováno mimo ochranné pásmo plynárenského zařízení a plynovodních přípojek (není-li ve stanovisku uvedeno jinak).

15) Bude zachována hloubka uložení plynárenského zařízení a plynovodních přípojek (není-li ve stanovisku uvedeno jinak).

16) Při použití nákladních vozidel, stavebních strojů a mechanismů zabezpečit případný přejezd přes plynárenské zařízení a plynovodní přípojky uložním panelů v místě přejezdu plynárenského zařízení.

Toto stanovisko platí pouze pro území a stavební objekty vyznačené v předložené dokumentaci a to 24 měsíců ode dne jeho vydání.

V případě dotčení pozemku v majetku společnosti GasNet, s.r.o. je třeba dále projednat smluvní vztah k tomuto pozemku. Kontakt na projednání naleznete na adrese <https://www.gasnet.cz/kontakty/kontaktni-system>, činnost "Smluvní vztahy - pozemky a budovy plynárenských zařízení".

Za správnost a úplnost dokumentace předložené s žádostí včetně jejího souladu s platnými předpisy plně zodpovídá její zpracovatel. Stanovisko nenahrazuje případná další stanoviska k jiným částem stavby.

V případě další korespondence nebo jednání (např. změna stavby) uvádějte naši značku - 5002750684 a datum tohoto stanoviska. Kontakty jsou k dispozici na <https://www.gasnet.cz/cs/kontaktni-system/>.






























GasNet, s.r.o.  
zastoupená společností GasNet Služby, s.r.o., IČ 27935311  
Zdeněk Mikulica  
Technik připojování PZ-Morava 2  
Oddělení připojování PZ-Morava 2  
ZDENEK.MIKULICA@GASNET.CZ



Zažádejte o vytyčení

Přílohy: Orientační zakres plynárenského zařízení, Ověřená příloha žadatele



linie plynovodu	NTL	STL	VTL	WTL	nafunkční plánovaná stavba před realizací ve výstavbě, neuvedeno do provozu
					
					
					
					
					
					
					
					
					
					
					
					
					
					
					
					
					
					
					
					
					
					
					
					
					
					
					



Internet4you.cz, spol. s r.o.  
Bratislavská 847, 691 45 Podivín  
IČO: 27735184, DIČ: CZ 27735184

internet@mntech.cz  
tel.: 533 534 200

## VYJÁDRĚNÍ O EXISTENCI SÍTÍ ELEKTRONICKÝCH KOMUNIKACÍ PRO ÚČELY ÚZEMNÍHO A STAVEBNÍHO ŘÍZENÍ

vydané podle §101 zákona č. 127/2005 Sb. O elektronických komunikacích a o změně některých souvisejících zákonů (zákon o elektronických komunikacích), ve znění pozdějších předpisů a §161 zákona č. 183/2006 Sb., o územním plánování a stavebním řádu /stavební zákon) či dle dalších příslušných právních předpisů.

Datum vydání vyjádření: 22. srpna 2022  
Číslo jednací: 963

<b>Žadatel</b>	OK.Atelier s.r.o. Dalibor Klusáček
<b>Stavba</b>	Hasičská zbrojnice, Podivín
<b>Katastrální území</b>	Podivín

1. Firma Internet4you.cz, spol. s r.o. Bratislavská 847/5, Podivín 691 45, souhlasí s výše uvedenou akcí, kterou nejsou dotčeny optické propoje ve vlastnictví firmy Internet4you.cz, spol. s r.o.

Město Podivín  
Masarykovo nám. 192 /2  
69145 Podivín

Váš dopis značky / ze dne	Naše značka	Vyřizuje	Místo odeslání / dne
0000113792 / 08.08.2022	UPTS/OS/311769/2022	Simona Hulíková	Praha / 08.08.2022

**Věc: Vyjádření k existenci podzemních a nadzemních sítí spol. České Radiokomunikace, a.s.**

Účel: Spojené územní a stavební řízení

### Akce: Hasičská zbrojnice, Podivín

K Vaší žádosti Vám po prošetření aktuálního stavu našich sítí sdělujeme, že na Vámi vyznačeném území nedojde ke styku s žádným podzemním ani nadzemním vedením/zařízením v naší správě.

**Z hlediska stávající zájmu Českých Radiokomunikací a.s. nemáme ke shora uvedenému záměru žádné námítky či připomínky.**

S pozdravem

Za správnost:

  
**České Radiokomunikace a.s.**  
Skokanská 2117/1  
169 00 Praha 6  
(53)

Simona Hulíková  
Specialista ochrany sítě

Příloha: Daňový doklad

**Platnost tohoto vyjádření je jeden rok od data vystavení, tj. do 08.08.2023**

PIN: 3535

Úhradu částky za vyjádření proveďte na účet Českých Radiokomunikací, a.s. Číslo účtu Českých Radiokomunikací, a.s. vč. variabilního symbolu naleznete na přiloženém Zjednodušeném daňovém dokladu.

Žádost č. j. UPTS/OS/311769/2022

## Zájmové území



**Poznámka:** Upozorňujeme Vás, že toto stanovisko **NELZE** uplatnit pro umístění a provoz větrných elektráren.

## VYJÁDŘENÍ O EXISTENCI SÍTĚ ELEKTRONICKÝCH KOMUNIKACÍ

společnosti Türk Telekom International CZ s.r.o.

(„Vyjádření“)

## A VŠEOBECNÉ PODMÍNKY OCHRANY SÍTĚ ELEKTRONICKÝCH KOMUNIKACÍ

společnosti Türk Telekom International CZ s.r.o.

(„Všeobecné podmínky ochrany SEK“)

toto Vyjádření a Všeobecné podmínky ochrany SEK je vydáno dle ustanovení § 101 zákona č. 127/2005 Sb., o elektronických komunikacích a o změně některých souvisejících zákonů, v platném znění („**Zákon o elektronických komunikacích**“), a dle ustanovení § 161 zákona č. 183/2006 Sb., o územním plánování a stavebním řádu, v platném znění („**Stavební zákon**“), a dle příslušných ustanovení zákona č. 89/2012 Sb., občanského zákoníku, v platném znění („**Občanský zákoník**“)

**Číslo žádosti:** TUTE01530/22 („Žádost“)

Název akce („Stavba“)	Hasičská zbrojnice, Podivín	
Důvod vydání Vyjádření („Důvod vyjádření“)	Spojené územní a stavební řízení	
Žadatel	OK.Atelier s.r.o., Pod Zámkem 2881/5, 69002 Břeclav	
Stavebník	Město Podivín, Masarykovo nám. 192/2, 69145 Podivín	
Katastrální území	Podivín (723835)	
Parcela		
Žádost o souhlas se zjednodušeným územním řízením	Ne	
Žádost o souhlas s veřejnoprávní smlouvou	Ne	
Platnost Vyjádření	Platnost vyjádření je 1 rok od data vydání.	

Žadatel Žádostí určil a vyznačil Zájmové území, jakož i určil Důvod Vyjádření.

Na základě určení a vyznačení Zájmového území Žadatelem a na základě určení Důvodu Vyjádření vydává společnost CNL INVEST s.r.o. za společnost Türk Telekom International CZ s.r.o. následující Vyjádření:

**Nedojde ke střetu se sítí elektronických komunikací (dále jen „SEK“)**  
**společnosti Türk Telekom International CZ s.r.o.**

- (I) Na Žadatelem určeném a vyznačeném Zájmovém území se newyskytuje SEK společnosti Türk Telekom International CZ s.r.o.
- (II) Společnost Türk Telekom International CZ s.r.o. **souhlasí, aby** Stavebník a/nebo Žadatel, je-li Stavebníkem v Zájmovém území vyznačeném v Žádosti, **provedl stavbu a/nebo činnosti** povolené příslušným správním rozhodnutím vydaným dle Stavebního zákona.
- (III) Stavebník nebo jím pověřená třetí osoba je povinen řídit se Všeobecnými podmínkami ochrany SEK, které jsou nedílnou součástí Vyjádření.

Vyjádření je platné pouze pro Zájmové území určené a vyznačené Žadatelem, jakož i pro Důvod Vyjádření stanovený a určený Žadatelem v Žádosti.

Vyjádření pozbývá platnosti i) v Den konce platnosti Vyjádření, ii) změnou rozsahu Zájmového území či změnou Důvodu Vyjádření uvedeného v Žádosti a/nebo iii) jakýmkoliv porušením kterékoliv povinnosti stanovené

CNL INVEST s. r. o., Ke Klubovně 1650/9, 155 00, Praha 5, IČ: 28522648, DIČ: CZ28522648

provozovna: Ortenovo náměstí 1487/12, 170 00, Praha 7 - Holešovice

☎ +420 222 261 001, ✉ info@zadosti.cz, [www.zadosti.cz](http://www.zadosti.cz), [www.cnlinvest.cz](http://www.cnlinvest.cz)

Zapsána v Obchodním rejstříku vedeného Městským soudem v Praze oddíl C, vložka 147768



Všeobecnými podmínkami ochrany SEK, to vše v závislosti na tom, která ze skutečností rozhodná pro pozbytí platnosti Vyjádření nastane nejdříve.

Společnost CNL INVEST s.r.o. vydáním tohoto Vyjádření poskytl Žadateli pro Žadatelem určené a vyznačené Zájmové území veškeré informace o SEK dostupné společnosti Türk Telekom International CZ s.r.o. ke dni podání Žádosti.

Ze strany společnosti CNL INVEST s.r.o. a Türk Telekom International CZ s.r.o. může v některých případech docházet ke zpracování Vašich osobních údajů. Ke zpracování Vašich osobních údajů dochází vždy v souladu s platnými právními předpisy. Konkrétní zásady a podmínky zpracování osobních údajů společností CNL INVEST s.r.o. jsou dostupné na stránce <https://www.cnlinvest.cz/zasady-ochrany-osobnich-udaju>.

V případě dotazů k Vyjádření kontaktujte prosím asistenční linku tel.: +420 222 261 001 nebo elektronicky e-mailem na [tti@zadosti.cz](mailto:tti@zadosti.cz)

**Přílohami Vyjádření jsou:**

- Žádost žadatele/stavebníka o vyjádření o existenci sítě elektronických komunikací
- Všeobecné podmínky ochrany SEK
- Informace o možném napojení na SEK ve vlastnictví společnosti Türk Telekom International CZ s.r.o.
- Situační výkres (obsahuje Zájmové území určené a vyznačené Žadatelem a výřezy účelové mapy SEK)

Vyjádření vydala společnost **CNL INVEST s.r.o.** dne: **8.8.2022**



*Petrušová*

**ŽÁDOST O VYJÁDŘENÍ O EXISTENCI SÍTĚ ELEKTRONICKÝCH KOMUNIKACÍ**  
**společnosti Türk Telekom International CZ s.r.o.**

Číslo žádosti: TUTE01530/22  
Název stavby /akce: Hasičská zbrojnice, Podivín  
Datum podání žádosti: 8.8.2022  
Výška stavby: 13 m  
Katastrální území:  
Číslo parcely:  
Důvod žádosti: **Spojené územní a stavební řízení**  
Popis jiného důvodu žádosti: **Spojené územní a stavební řízení**  
Žádost o souhlas se zjednodušeným územním řízením: **Ne**  
Žádost o souhlas s veřejnoprávní smlouvou: **Ne**  
Expresní vyřízení žádosti: **Ne**  
Průběh vedení elektronicky: **Ne**

**Žadatel**

Firma / organizace: **OK.Atelier s.r.o.**  
IČ: **60744456**, DIČ:  
Kontaktní osoba: **Dalibor Klusáček**  
Adresa: **Pod Zámkem 2881/5**  
Město / obec: **Břeclav**  
PSČ: **69002**  
Stát:  
E-mail: **klusacek@okatelier.cz**  
Telefonní číslo: **420602793168**

**Stavebník**

Firma / organizace: **Město Podivín**  
Kontaktní osoba: **Dalibor Klusáček**  
Adresa: **Masarykovo nám. 192/2**  
Město / obec: **Podivín**  
PSČ: **69145**  
Stát:  
E-mail: **klusacek@okatelier.cz**  
Telefonní číslo: **420602793168**

**Odeslání vyjádření s dotčením sítě elektronických komunikací**

Způsob odeslání: **E-mail**  
E-mailová adresa: **klusacek@okatelier.cz**  
Firma / organizace:  
Kontaktní osoba:  
Adresa:  
Město / obec:  
PSČ:  
Stát:

## Zájmová oblast zadaná žadatelem



Geometrie zájmové oblasti (zájmových oblastí) žádosti ve formátu WKT a souřadnicovém systému S-JTSK. Zkopírováním textu lze geometrii zobrazit v jakémkoli softwaru podporujícím formát WKT.

POLYGON((-585270.369999999 -1203406.46,-585257.67 -1203379.67,-585233.26 -1203391.18,-585247.55 -1203420.15,-585255.49 -1203416.18,-585270.369999999 -1203406.46))

**VŠEOBECNÉ PODMÍNKY OCHRANY SÍTĚ ELEKTRONICKÝCH KOMUNIKACÍ**  
**společnosti Türk Telekom International CZ s.r.o.**

**1. PLATNOST VŠEOBECNÝCH PODMÍNEK**

- (i) Tyto Všeobecné podmínky ochrany sítě elektronických komunikací (dále jen „VPOSEK“) tvoří součást Vyjádření (jak je tento pojem definován níže v článku 2 VPOSEK).
- (ii) V případě rozporu mezi Vyjádřením a těmito VPOSEK mají přednost ustanovení Vyjádření, pokud není těmito VPOSEK stanoveno jinak.

**2. DEFINICE**

Níže uvedené termíny, jsou-li použity v těchto VPOSEK a uvozeny velkým písmenem, mají následující význam:

„**Türk Telekom International CZ s.r.o.**“ se sídlem Mistrovská 597/29, Malešice, 108 00 Praha 10, IČ: 26194783, vedena u Městského soudu v Praze, odd.C, vl.111740;

„**Občanský zákoník**“ znamená zákon č. 89/2012 Sb., občanský zákoník, ve znění pozdějších předpisů;

„**POS**“ je zaměstnanec společnosti Türk Telekom International CZ s.r.o., pověřený ochranou sítě,

„**Den**“ je kalendářní den;

„**Příslušné požadavky**“ znamená jakýkoli a každý příslušný právní předpis, vč. technických norem, nebo normativní právní akt veřejné správy či samosprávy, nebo jakékoli rozhodnutí, povolení, souhlas nebo licenci, včetně podmínek, které s ním souvisí;

„**SEK**“ je síť elektronických komunikací ve vlastnictví Türk Telekom International CZ s.r.o.;

„**Stavba**“ je stavba a/nebo činnost ve vztahu, k níž bylo vydáno Vyjádření, a je prováděna Stavebníkem a/nebo Žadatelem v souladu s Příslušnými požadavky, povolená příslušným správním rozhodnutím vydaným dle Stavebního zákona;

„**Situační výkres**“ je výkres, který je přílohou Vyjádření a obsahuje Zájmové území určené a vyznačené Žadatelem v Žádosti a výřezy účelové mapy SEK;

„**Stavebník**“ je osoba takto označená ve Vyjádření;

„**Vyjádření**“ je vyjádření o existenci sítě elektronických komunikací vydané společností CNL INVEST s.r.o.;

„**Zájmové území**“ je území označené Žadatelem a/nebo Stavebníkem v Žádosti;

„**Stavební zákon**“ je zákon č. 183/2006 Sb., o územním plánování a stavebním řádu;

„**Zákon o elektronických komunikacích**“ je zákon č. 127/2005 Sb., o elektronických komunikacích a o změně některých souvisejících zákonů, ve znění pozdějších předpisů;

„**Žadatel**“ je osoba takto označená ve Vyjádření.

„**Žádost**“ je žádost, kterou Žadatel a/nebo Stavebník požádal CNL INVEST s.r.o. o vydání Vyjádření.

**3. PLATNOST A ÚČINNOST VPOSEK**

Tyto VPOSEK jsou platné a účinné Dnem odeslání Vyjádření na (i) adresu elektronické pošty Stavebníka a/nebo Žadatele uvedenou v Žádosti nebo (ii) adresu pro doručení

prostřednictvím poštovní přepravy uvedenou Stavebníkem a/nebo Žadatelem v Žádosti.

**4. OBECNÁ PRÁVA A POVINNOSTI STAVEBNÍKA A/NEBO ŽADATELE**

(i) Stavebník, Žadatel je výslovně srozuměn s tím, že SEK je veřejně prospěšným zařízením, byla zřízena ve veřejném zájmu a je chráněna Příslušnými požadavky.

(ii) Stavebník, Žadatel nebo jím pověřená třetí osoba, je povinen při provádění Stavby nebo jiných prací, při odstraňování havárií a projektování staveb, řídit se Příslušnými požadavky, správnou praxí v oboru stavebnictví a technologickými postupy a je povinen učinit veškerá nezbytná opatření vyžadovaná Příslušnými požadavky k ochraně SEK před poškozením. Povinnosti dle tohoto odstavce má Stavebník rovněž ve vztahu k SEK, které se nachází mimo Zájmové území.

(iii) Při zjištění jakéhokoli rozporu mezi údaji v Situačním výkresu, který je přílohou Vyjádření a skutečným stavem, je Stavebník a/nebo Žadatel povinen bez zbytečného odkladu, nejpozději Den následující po zjištění takové skutečnosti, zjištěný rozpor oznámit POS.

(iv) Případné dodatečné požadavky na úpravu a přeložení SEK zajistí společnost Türk Telekom International CZ s.r.o. v souladu s ustanovením § 104 odst. 17 Zákona o elektronických komunikacích.

(v) Stavebník, Žadatel nebo jím pověřená třetí osoba, je povinen každé poškození či krádež SEK bezodkladně, nejpozději Den následující po zjištění takové skutečnosti, oznámit takovou skutečnost dohledovému centru společnosti Türk Telekom International CZ s.r.o. na telefonní číslo +420226293201.

(vi) Bude-li Stavebník, Žadatel nebo jím pověřená třetí osoba na společnosti Türk Telekom International CZ s.r.o. požadovat, aby se jako účastník správního řízení, pro jehož účely bylo toto Vyjádření vydáno, vzdala práva na odvolání proti rozhodnutí vydanému ve správním řízení, je oprávněn kontaktovat POS.

**5. ROZHODNÉ PRÁVO**

Vyjádření a VPOSEK se řídí českým právem, zejména Občanským zákoníkem, Zákonem o elektronických komunikacích a Stavebním zákonem. Veškeré spory z Vyjádření či VPOSEK vyplývající budou s konečnou platností řešeny u příslušného soudu České republiky.

**6. PÍSEMNÝ STYK**

Písemným stykem či pojmem „písemně“ se pro účely Vyjádření a VPOSEK rozumí předání zpráv jedním z těchto způsobů:

- v listinné podobě;
- e-mailovou zprávou se zaručeným elektronickým podpisem dle zák. č. 227/2000 Sb., o elektronickém podpisu a o změně některých dalších zákonů (zákon o elektronickém podpisu), ve znění pozdějších předpisů;



## 7. ZÁVĚREČNÁ USTANOVENÍ

(i) Stavebník, Žadatel nebo jím pověřená třetí osoba je počínaje Dnem převzetí Vyjádření povinen užít informace a data uvedená ve Vyjádření pouze a výhradně k účelu, pro který mu byla tato poskytnuta. Stavebník, Žadatel nebo jím pověřená třetí osoba není oprávněn informace a data rozmnožovat, rozšiřovat, pronajímat, půjčovat či jinak umožnit jejich užívání třetí osobou bez předchozího písemného souhlasu společnosti Türk Telekom International CZ s.r.o..

(ii) Pro případ porušení kterékoliv z povinností Stavebníka, Žadatele nebo jím pověřené třetí osoby, založené Vyjádřením /nebo těmito VPOSEK je Stavebník, Žadatel či jím pověřená třetí osoba odpovědný za veškeré náklady a škody, které společností Türk Telekom International CZ s.r.o. vzniknou porušením povinností Stavebníka, Žadatele nebo jím pověřené třetí osoby.

**Informace o možném napojení na SEK ve vlastnictví  
společnosti Türk Telekom International CZ s.r.o.**

**Türk Telekom International CZ s.r.o.** poskytuje dle ustanovení § 161 odst. 1 Stavebního zákona tyto informace o podmínkách napojení Stavby a/nebo budovy označené v Žádosti na již existující SEK:

- (i) specifické podmínky napojení Stavby a/nebo budovy označené v Žádosti na již existující SEK Vám za společnost Türk Telekom International CZ s.r.o. poskytnou pracovníci informační linky, tel.: +420226293201 nebo e-mail: [info@turktelekomint.com](mailto:info@turktelekomint.com) („**Kontaktní osoba Türk Telekom International CZ s.r.o.**“). Kontaktní osoba Türk Telekom International CZ s.r.o. pro Vás bude koordinátorem případného napojení Stavby a/nebo budovy označené v Žádosti na již existující SEK, zejména poskytne informace o technickém řešení napojení a stanoví přípojný bod na již existující SEK;
- (ii) předpokladem pro napojení Stavby a/nebo budovy označené v Žádosti na již existující SEK je získání veškerých povolení a souhlasů vyžadovaných platnými právními předpisy pro vybudování té části SEK, která je nezbytná pro napojení Stavby a/nebo budovy označené v Žádosti na již existující SEK, je-li takových povolení a souhlasů dle platných právních předpisů pro vybudování SEK třeba, a rovněž splnění veškerých technických podmínek pro napojení na již existující SEK;

Další pro Vás užitečné informace k napojení na SEK ve vlastnictví společnosti Türk Telekom International CZ s.r.o.:

- pokud Vaše Stavba bude umísťována na základě správního rozhodnutí, doporučujeme žádost o vydání takového správního rozhodnutí podat tak, aby žádost obsahovala rovněž stavbu přípojky k SEK;
- doporučujeme stavbu přípojky k SEK v žádosti o vydání správního rozhodnutí označit jako stavební objekt - „SO trasa SEK společnosti Türk Telekom International CZ s.r.o.“;
- trasu přípojky k SEK a místo napojení přípojky k SEK na již existující SEK společnosti Türk Telekom International CZ s.r.o. konzultujte prosím s Kontaktní osobou Türk Telekom International CZ s.r.o.;
- v případě, že jste dali na naše doporučení, a Vaše žádost o vydání správního rozhodnutí k umístění Stavby obsahovala rovněž stavbu přípojky k SEK, informujte Kontaktní osobu Türk Telekom International CZ s.r.o. o nabytí právní moci správního rozhodnutí vydaného na Stavbu a stavbu přípojky k SEK, společnost Türk Telekom International CZ s.r.o. se s Vámi dohodne na postoupení práv a povinností vyplývajících ze správního rozhodnutí na stavbu přípojky k SEK a zajistí výstavbu přípojky k SEK;
- stavíte-li budovu a/nebo je-li budova podstatně rekonstruována, mějte na paměti, že taková budova musí být vybavena fyzickou infrastrukturou uvnitř budovy, která umožní zavedení sítě elektronických komunikací až do koncového bodu sítě v prostoru budovy, který užívá koncový uživatel, budova musí být vybavena přístupovým bodem budovy - upozorňujeme, že se jedná o požadavky stanovené právním předpisem, zákonem č. 194/2017 Sb., o opatřeních ke snížení nákladů na zavádění vysokorychlostních sítí elektronických komunikací a o změně některých souvisejících zákonů;
- doporučujeme provést přípravu budovy na následné vybudování vnitřních komunikačních rozvodů (např. trubkováním ve zdivu) nebo vybudovat vlastní komunikační rozvody umožňující napojení k SEK;
- stavíte-li budovu, mějte na paměti, že tato musí umožňovat vstup silnoproudých a komunikačních kabelů do budovy, umístění rozvodných skříní a provedení vnitřních silnoproudých a komunikačních rozvodů až ke koncovým bodům sítě. Vnitřní komunikační rozvody musí splňovat požadavky na zabezpečení proti zneužití;
- společnost Türk Telekom International CZ s.r.o. Vám nabízí zhotovení typového projektu pro realizaci vnitřních rozvodů, koncového bodu sítě a řešení vstupu vedení SEK ke koncovému bodu sítě. Máte-li o zhotovení takového typového projektu zájem, prosím obraťte se na Kontaktní osobu Türk Telekom International CZ s.r.o., dohodne s Vámi vše potřebné.

Požadujete-li jakékoliv další informace o možném napojení Stavby a/nebo budovy označené v Žádosti na již existující SEK, prosíme kontaktujte Kontaktní osobu Türk Telekom International CZ s.r.o..



PRO SPOLEČNÉ ZÁJITKY

Vyřizuje: Dundáček Petr

E-mail: petr.dundacek@t-mobile.cz

OK.Atelier s.r.o.  
Dalibor Klusáček  
Pod Zámkem 2881/5  
69002 Břeclav

Naše značka: E40523/22

V Praze dne: 8.8.2022

**Vyjádření a stanovení podmínek pro udělení souhlasu s umístěním stavby v ochranném pásmu sítě technické infrastruktury ( TI ) společnosti T-Mobile Czech Republic a.s.**

Vydané podle § 101 ZÁKONA Č. 127/2005 Sb., o elektronických komunikacích a o změně některých souvisejících zákonů ( zákon o elektronických komunikacích – dále jen ZEK ), ve znění pozdějších předpisů a §161 zákona č. 183/2006 Sb., o územním plánování a stavebním řádu ( stavební zákon) či dle dalších příslušných právních předpisů

**Věc:** Hasičská zbrojnice, Podivín

**Stupeň:** Prověření existence sítě

Na základě předložených projektových podkladů dáváme **souhlasné stanovisko k vydání Územního souhlasu / rozhodnutí (Stavebního povolení) a následně souhlas s realizací stavby.**

Dle předložených dokladů nedojde ke kolizi s technickou infrastrukturou společnosti **T-Mobile Czech Republic a.s.**

Toto stanovisko má platnost 1 rok a nelze prodloužit. Po uplynutí platnosti zadejte žádost o nové stanovisko na:

<https://ochranasiti.t-mobile.cz/vyjadreni/>

**T-Mobile**  
T-Mobile Czech Republic a.s.  
Tomčikova 2144/1  
148 00 Praha 4  
IČ 649 49 681, DIČ CZ64949681

Ochrana sítí  
Technologický úsek

V další komunikaci nebo požadavku doplňujících dotazů, uvádějte do „Předmětu“ e-mailu vždy číslo jednací.



Příloha č. 1

**Rekapitulace žádosti o vyjádření k existenci sítě elektronických komunikací**

Číslo žádosti: **E40523/22**  
Název stavby /akce: **Hasičská zbrojnice, Podivín**  
Datum podání žádosti: **8.8.2022**  
Důvod žádosti: **Prověření existence sítě**  
Popis jiného důvodu žádosti: **Spojené územní a stavební řízení**  
Poznámka:

**Žadatel**

Firma / organizace: **OK.Atelier s.r.o.**  
IČ: **60744456**  
DIČ:  
Kontaktní osoba: **Dalibor Klusáček**  
Adresa: **Pod Zámkem 2881/5**  
Město / obec: **Břeclav**  
PSČ: **69002**  
Stát:  
E-mail: **klusacek@okatelier.cz**  
Telefonní číslo: **+420602793168**

**Stavebník**

Firma / organizace: **Město Podivín**  
Kontaktní osoba: **Dalibor Klusáček**  
Adresa: **Masarykovo nám. 192/2**  
Město / obec: **Podivín**  
PSČ: **69145**  
Stát:  
E-mail: **klusacek@okatelier.cz**  
Telefonní číslo: **+420602793168**

**Stavba**

Výška nad terénem (metry): **13 m**  
Projektant:  
Druh stavby: **Ostatní**  
Hodnota projektu:  
Měsíc zahájení stavby:  
Měsíc ukončení stavby:

**Odeslání stanoviska**

E-mail: **klusacek@okatelier.cz**

Příloha č. 2

### Situační plán

Zájmová oblast (zájmové oblasti) zadaná žadatelem



Geometrie zájmové oblasti (zájmových oblastí) žádosti ve formátu WKT a souřadnicovém systému S-JTSK. Zkopírováním textu lze geometrii zobrazit v jakémkoli softwaru podporujícím formát WKT.

POLYGON((-585270.37 -1203406.46,-585257.67 -1203379.67,-585233.26 -1203391.18,-585247.55 -1203420.15,-585255.49 -1203416.18,-585270.37 -1203406.46))





OK.Atelier s.r.o.  
Dalibor Klusáček  
Pod Zámkem 2881/5  
690 02 Břeclav

Naše značka:  
8811/22/OVP/N

Datum:  
8.8.2022

Toto vyjádření je vydáváno ve smyslu zákona č. 458/2000 Sb. a zákona č. 183/2006 Sb.,  
má platnost 2 roky od data jeho vydání.

Věc: Hasičská zbrojnice, Podivín

okres: Břeclav  
k.ú.: Podivín

NEZASAHUJE do bezpečnostního pásma VTL plynovodu a ochranného pásma  
telekomunikačního vedení NET4GAS, s.r.o.

V další korespondenci uvádějte vždy číslo našeho vyjádření.

**NET4GAS, s.r.o.**  
Na Hřebenech II 1718/8, P.O.BOX 22  
140 21 Praha 4 - Nusle  
IČ: 27260364  
DIČ: CZ27260364 (43)

Aleš Novák  
Manažer, Dokumentace soustavy

Žádosti o vyjádření k VTL plynovodům a telekomunikačnímu vedení NET4GAS, s.r.o. zasílejte pomocí  
elektronické podatelny: [www.net4gas.cz](http://www.net4gas.cz) (Přepravní soustava - Žádost o vyjádření).



**Příloha k vyjádření: 8811/22/OVP/N**

**Seznam souřadnic předmětu vyjádření:**

Souřadnice jsou uvedeny v souřadnicovém systému jednotné trigonometrické sítě katastrální (S-JTSK).

**Polygon č. 1 / 1**

<b>Y [m]</b>	<b>X [m]</b>
585270.370	1203406.460
585257.670	1203379.670
585233.260	1203391.180
585247.550	1203420.150
585255.490	1203416.180



Dalibor Klusáček  
OK.Atelier s.r.o.  
Pod Zámkem 2881  
690 02 Břeclav

(dále jen „žadatel“)

Číslo žádosti	Naše značka	Vyřizuje / linka / e-mail	Místo odeslání / dne
202207073	07073/2022/CEPS	Michal Rotbauer / +420381107239 / rotbauer@ceps.cz	Praha / 8. 8. 2022

Stanovisko vlastníka technické infrastruktury (přenosové soustavy) k podmínkám dotčených ochranných pásem podle zákona č. 183/2006 Sb., stavební zákon

**Název záměru:** Hasičská zbrojnice, Podivín (dále jen „Záměr“)

**Stanovisko se vydává jako podklad pro:** Společné řízení (Stanovisko použitelné v řízeních dle § 94s Stavebního zákona.)

Vážený žadateli,

na základě Vaší žádosti o vydání stanoviska podle zákona č. 183/2006 Sb., stavební zákon pro Váš Záměr Vám sdělujeme, že v území označeném Vaším polygonem (viz příloha č. 1 a 2 tohoto stanoviska) se nenachází žádné zařízení přenosové soustavy, ani jeho ochranné pásmo.

**Proto nemáme k Záměru připomínky a se Záměrem souhlasíme.**

Toto stanovisko má platnost do 08. 08. 2024

**Vedeme elektřinu nejvyššího napětí**



S pozdravem

ČEPS, a.s.

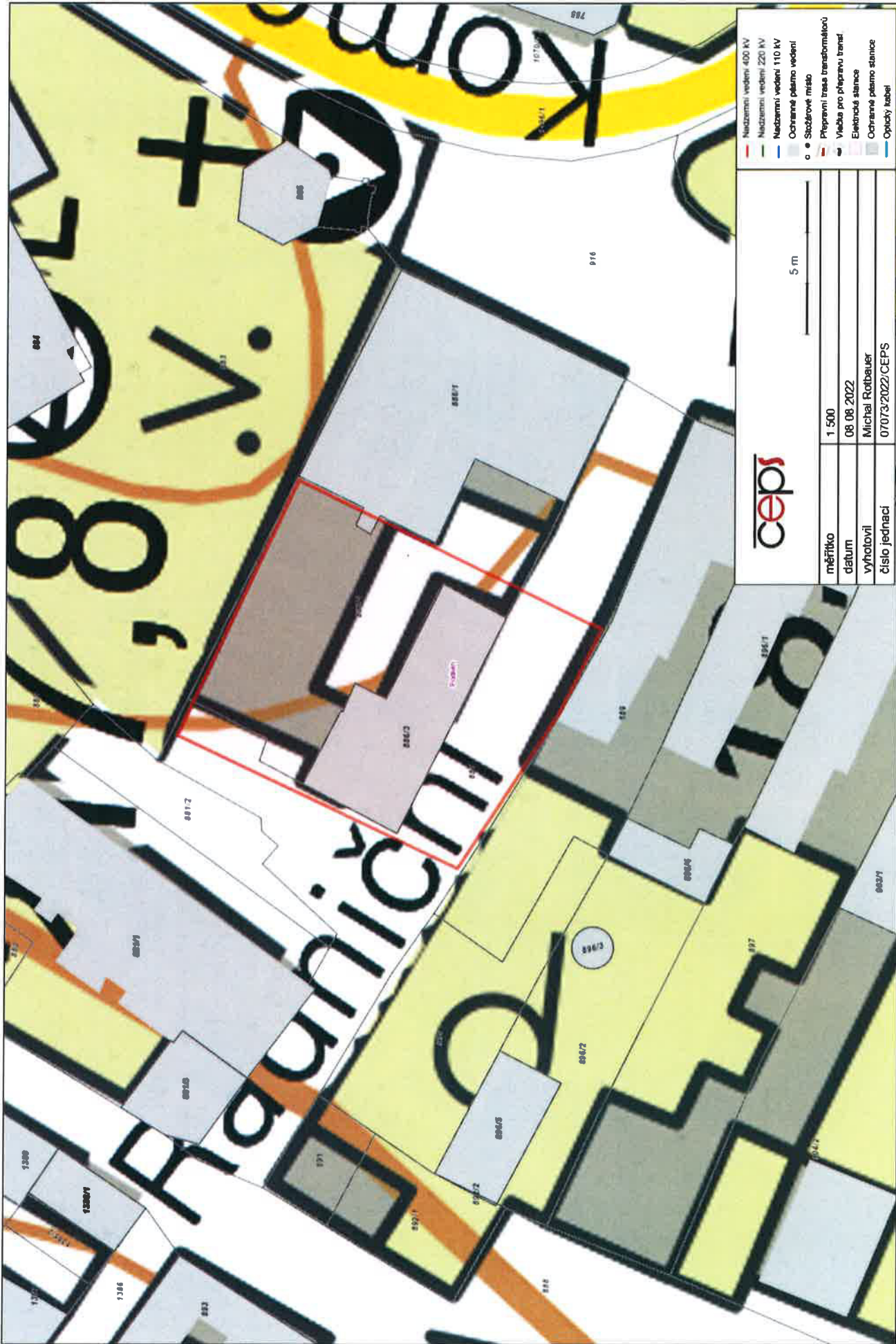



*Přílohy:*

- 1) Polygon zájmového území*
- 2) Seznam parcel a katastrálních území dotčených polygonem zájmového území*

**Vedeme elektřinu nejvyššího napětí**

ČEPS, a.s., Elektrárenská 774/2, 101 52 Praha 10, tel.: +420 211 044 111, [www.ceps.cz](http://www.ceps.cz)  
IČO: 25702556, DIČ: CZ25702556, Bankovní spojení: Komerční banka, č. ú.: 19-3312670277/0100  
Společnost je zapsána v obchodním rejstříku vedeném u Městského soudu v Praze, oddíl B, vložka 5597





5 m

1 500

měřítko	1 500
datum	08 08 2022
vyhotovil	Michal Rotbauer
číslo jednací	07073/2022/CEPS

Nadzemní vedení 400 kV

Nadzemní vedení 220 kV

Nadzemní vedení 110 kV

Ochranné písmo vedení

o Stožárové místo

Přeplyní trasa transformátorů

Vleba pro přeplynou trasu

Elektrická stanice

Ochranné písmo stanice

Opatky kabele



Příloha č. 2 - Seznam parcel a katastrálních území dotčených polygonem zájmového území

Kód katastrálního území	Katastrální území	Parcelní číslo
723835	Podivín	887
723835	Podivín	886/1
723835	Podivín	886/3
723835	Podivín	886/4